

**UNIVERSIDAD INTERNACIONAL DE LAS AMÉRICAS**

**FACULTAD DE CIENCIAS SOCIALES**

**TRABAJO FINAL DE GRADUACIÓN PARA OPTAR POR EL GRADO DE  
BACHILLERATO EN TURISMO CON ÉNFASIS EN AGENCIAS DE VIAJES Y  
TRANSPORTES TURÍSTICOS**

**PLAN DE DESARROLLO TURÍSTICO COMUNITARIO EN LIMÓN POCOCÍ  
COMO ALTERNATIVA DE DESARROLLO SOSTENIBLE**

**ALISSON MARIELA MARTÍNEZ MÉNDEZ**

**MBA. GIOVANNI JIMÉNEZ ESQUIVEL**

**SEDE ARANJUEZ, SAN JOSÉ**

**ABRIL 2025**

## Tabla de contenido

### Contenido

DEDICATORIA.....	9
AGRADECIMIENTO .....	10
RESUMEN EJECUTIVO .....	11
CAPÍTULO I .....	12
<b>INTRODUCCIÓN</b> .....	12
<b>Inventario de atractivos turísticos:</b> .....	14
1.1 PLANTEAMIENTO DEL PROBLEMA.....	16
1.2 OBJETIVOS .....	21
<b>1.2.1 Objetivo general</b> .....	21
<b>1.2.2 Objetivos específicos</b> .....	21
1.3 JUSTIFICACIÓN .....	22
1.4 ANTECEDENTES.....	25
1.5 PROYECCIONES .....	36
1.6 LIMITACIONES .....	37
CAPÍTULO II.....	38
<b>MARCO TEÓRICO</b> .....	38
2.1 MARCO CONCEPTUAL .....	38
2.1.1 MARCO REFERENCIAL.....	41
<b>Plan de desarrollo turístico</b> .....	41
<b>2.1.2 Centro de desarrollo turístico</b> .....	43
2.1.3 MARCO SITUACIONAL .....	45
2.1.3 <b>ESQUEMA DE MARCO TEÓRICO</b> .....	49
CAPÍTULO III.....	50
<b>MARCO METODOLÓGICO</b> .....	50
<b>3.1 Enfoque de la investigación cualitativo</b> .....	50
<b>3.2 Diseño de la investigación</b> .....	51

<b>3.3.1 Fuentes primarias</b> .....	52
<b>3.3.2 Fuentes secundarias</b> .....	52
<b>3.4 Población y muestra</b> .....	52
<b>3.5 Hay dos tipos de población según su tamaño</b> .....	53
<b>3.6 Unidad de análisis</b> .....	55
<b>3.7 Instrumentos</b> .....	58
<b>3.8 Recolección</b> .....	60
<b>CAPÍTULO IV</b> .....	61
<b>ANÁLISIS DE RESULTADOS</b> .....	61
<b>4.1) Encuestas:</b> .....	61
<b>4.2) Entrevistas</b> .....	71
<b>4.2.1) Entrevista # 1 Al alcalde de Pococí - Sr. Manuel Hernández</b> .....	72
<b>4.2.2) Entrevista # 2 funcionario de la Cámara de Turismo en Pococí - Sr. Allan Acevedo</b> .....	73
<b>4.2.3) Entrevista #3 - Sr Kevin Solano Ciudadano de Cariari</b> .....	76
<b>4.2.4 Entrevista #4 – Sr Gustavo Torres guía de la zona sur del cantón</b> .....	77
<b>4.2.4 Entrevista #5 – Sra Rosseth Salguera recepcionista de hotel Laguna lodge</b> .....	78
<b>4.2.4 Entrevista #6 – Sra Fabiola Hernández Administradora de un negocio familiar</b>	80
<b>CAPÍTULO V</b> .....	82
<b>CONCLUSIONES Y RECOMENDACIONES</b> .....	82
<b>5.1) Conclusiones</b> .....	82
<b>5.2) Recomendaciones</b> .....	85
<b>CAPÍTULO VI</b> .....	87
<b>PROPUESTA DE PLAN DE DESARROLLO TURÍSTICO COMUNITARIO EN LIMÓN, POCOCÍ, COMO ALTERNATIVA DE DESARROLLO SOSTENIBLE</b> .....	87
5.1) Inventario turístico.....	87
<b>5.2) TABLAS DE REGISTRO</b> .....	89
5.3) En este apartado se mostrarán las tablas de registro de información de las categorías de atractivos de los distritos del cantón. ....	97
5.4) Registro de fichas de atractivo turístico.....	119

Distrito Jiménez .....	133
Distrito La Colonia .....	135
Distrito Cariari .....	136
5.5) Tablas de registro de información.....	142
5.6) Registro de fichas de equipamiento.....	149
5.7) Tablas de registro de información: Planta turística e infraestructura.....	154
5.8) (Registro de fichas de infraestructura .....	156
5.9) Propuesta de Eventos Especiales: Feria gastronómica de comida caribeña, chocolate artesanal y centros recreativos turísticos de Pococí, City Tour en bicicleta de Pococí, entre otros. ...	160
<b>Pococí Actualmente</b> .....	160
<b>6.0) Propuesta de promoción: Miniguía de Pococí</b> .....	171
<b>6.1) Propuesta de rutas de parques nacionales y refugio de vida silvestre en Pococí</b>	173
BIBLIOGRAFIA .....	176
ANEXOS .....	179

## Lista de ilustraciones

Ilustración 1: El cantón está dividido por siete distritos .....	46
Ilustración 2: El cantón de Pococí tiene una extensión de 2,188.2 km <sup>2</sup> y es el segundo en importancia de la provincia de Limón, Costa Rica. ....	47
Ilustración 3 .....	62
Ilustración 4 .....	63
Ilustración 5 .....	64
Ilustración 6 .....	65
Ilustración 7 .....	66
Ilustración 8 .....	67
Ilustración 9 .....	68
Ilustración 10 .....	69
Ilustración 11.....	70
Ilustración 12 .....	71
Ilustración 13 .....	166
Ilustración 14 .....	167
Ilustración 15 .....	168
Ilustración 16 .....	169
Ilustración 17 .....	170
Ilustración 18 .....	172
Ilustración 19 .....	175

## Lista de tablas

Tabla 1.....	49
Tabla 2.....	53
Tabla 3.....	56
<b>Tabla 4: Registro de atractivo turístico en Guápiles.....</b>	<b>89</b>
<b>Tabla 5: Registro de atractivo turístico en Jiménez.....</b>	<b>91</b>
<b>Tabla 6: Registro de atractivo turístico en Cariari .....</b>	<b>93</b>
<b>Tabla 7: Registro de atractivo turístico en Roxana.....</b>	<b>94</b>
<b>Tabla 8: Registro de atractivo turístico en Guápiles.....</b>	<b>97</b>
<b>Tabla 9: Registro de atractivo turístico en Jiménez.....</b>	<b>104</b>
<b>Tabla 10: Registro atractivo en la Colonia .....</b>	<b>106</b>
<b>Tabla 11: Registro de atractivos en Cariari.....</b>	<b>108</b>
<b>Tabla 12: Registro de atractivo turístico en la Roxana .....</b>	<b>114</b>
<b>Tabla 13: Registro de atractivo turístico en la Rita .....</b>	<b>116</b>
<b>Tabla 14: Registro de atractivos turísticos de Barra del Colorado .....</b>	<b>117</b>
<b>Tabla 15: Atractivo Turístico. Distrito: Guápiles, Crepería Esquina 66.....</b>	<b>119</b>
<b>Tabla 16: Atractivo Turístico. Distrito: Guápiles, Comarca Gastro Park .....</b>	<b>120</b>
<b>Tabla 17: Atractivo Turístico. Distrito: Guápiles, Restaurante Secreto Azul .....</b>	<b>120</b>
<b>Tabla 18: Atractivo Turístico. Distrito: Guápiles, Centro Cívico.....</b>	<b>121</b>
<b>Tabla 19: Atractivo Turístico. Distrito: Guápiles, Banda Municipal de Pococí..</b>	<b>121</b>
<b>Tabla 20: Atractivo Turístico. Distrito: Guápiles, Comida tradicional Rice and beans.....</b>	<b>122</b>
<b>Tabla 21: Atractivo Turístico. Distrito: Guápiles, Casa de la Cultura.....</b>	<b>122</b>
<b>Tabla 22: Atractivo Turístico. Distrito: Guápiles, Ciclismo de montaña.....</b>	<b>123</b>
<b>Tabla 23: Atractivo Turístico. Distrito: Guápiles, Concurso de belleza .....</b>	<b>123</b>
<b>Tabla 24: Atractivo Turístico. Distrito: Guápiles, Parque de recreación Javier Vargas.....</b>	<b>124</b>
<b>Tabla 25: Atractivo Turístico. Distrito: Guápiles, Centro Recreativo Aguas Claras .....</b>	<b>124</b>
<b>Tabla 26: Atractivo Turístico. Distrito: Guápiles, Parque Nacional Braulio Carillo .....</b>	<b>125</b>
<b>Tabla 27: Atractivo Turístico. Distrito: Guápiles, Raintforest Adventure .....</b>	<b>125</b>
<b>Tabla 28: Atractivo Turístico. Distrito: Guápiles, Patines Expo Pococí .....</b>	<b>126</b>

<b>Tabla 29:Atractivo Turístico. Distrito: Guápiles, Polideportivo.....</b>	<b>126</b>
<b>Tabla 30:Atractivo Turístico. Distrito: Guápiles, Campo Ferial Expo Pococí...127</b>	<b>127</b>
<b>Tabla 31:Atractivo Turístico. Distrito: Guápiles, Río Sucio .....</b>	<b>127</b>
<b>Tabla 32:Atractivo Turístico. Distrito: Guápiles, Río Corintio .....</b>	<b>128</b>
<b>Tabla 33:Atractivo Turístico. Distrito: Guápiles, Río Costa Rica .....</b>	<b>128</b>
<b>Tabla 34:Atractivo Turístico. Distrito: Guápiles, Río Blanco Poza el Duende...129</b>	<b>129</b>
<b>Tabla 35:Atractivo Turístico. Distrito: Guápiles, Río Blanco Poza el Murciélago</b>	<b>129</b>
.....	
<b>Tabla 36:Atractivo Turístico. Distrito: Guápiles, Río Toro Amarillo.....</b>	<b>130</b>
<b>Tabla 37:Atractivo Turístico. Distrito: Guápiles, Catarata Chindama .....</b>	<b>130</b>
<b>Tabla 38:Atractivo Turístico. Distrito: Guápiles, Catarata Río Blanco.....</b>	<b>131</b>
<b>Tabla 39:Atractivo Turístico. Distrito: Guápiles, Catarata Esmeralda Perdida</b>	<b>131</b>
<b>Tabla 40:Atractivo Turístico. Distrito: Guápiles, Catarata Río Elia .....</b>	<b>132</b>
<b>Tabla 41:Atractivo Turístico. Distrito: Guápiles, Catarata Don José.....</b>	<b>132</b>
<b>Tabla 42: Atractivo Turístico. Distrito: Jiménez, Bar y restaurante Las Cabañas</b>	<b>133</b>
.....	
<b>Tabla 43: Atractivo Turístico. Distrito: Jiménez, Restaurante Sabor Latino.....</b>	<b>133</b>
<b>Tabla 44:Atractivo Turístico. Distrito: Jiménez, Bar y Restaurante el Trapiche</b>	<b>134</b>
.....	
<b>Tabla 45:Atractivo Turístico. Distrito: Jiménez, Catarata la Cata .....</b>	<b>134</b>
<b>Tabla 46:Atractivo Turístico. Distrito: La Colonia, Blue day Family Club .....</b>	<b>135</b>
<b>Tabla 47: Atractivo Turístico. Distrito: La Colonia, Cris café y heladería.....</b>	<b>135</b>
<b>Tabla 48:Atractivo Turístico. Distrito: Cariari, Restaurante Sabores.....</b>	<b>136</b>
<b>Tabla 49: Atractivo Turístico. Distrito: Cariari, Bar Restaurante Vega.....</b>	<b>136</b>
<b>Tabla 50: Atractivo Turístico. Distrito: Cariari, El Guaco Caffé and Grill .....</b>	<b>137</b>
<b>Tabla 51:Atractivo Turístico. Distrito: Cariari, Centro Recreativo Valle Escondido</b>	<b>137</b>
.....	
<b>Tabla 52:Atractivo Turístico. Distrito: Cariari, Camaquiri Conservation Intiative</b>	<b>138</b>
.....	
<b>Tabla 53: Atractivo Turístico. Distrito: Cariari, El Zota.....</b>	<b>138</b>
<b>Tabla 54:Atractivo Turístico. Distrito: Roxana, Soda los Guayabos .....</b>	<b>139</b>
<b>Tabla 55:Atractivo Turístico. Distrito: Roxana, Bar Restaurante Ranchito las</b>	<b>139</b>
<b>Tilapias.....</b>	<b>139</b>

<b>Tabla 56:Atractivo Turístico. Distrito: La Rita, Bar y Restaurante Rincón Vaquero</b>	140
.....	
<b>Tabla 57:Atractivo Turístico. Distrito: La Rita, Plaza Aguilar</b>	140
<b>Tabla 58:Atractivo Turístico. Distrito: La Rita, Magic Playland</b>	141
<b>Tabla 59:Atractivo Turístico. Distrito: Colorado, Soda Nel</b>	141
<b>Tabla 60:Registro de equipamiento. Distrito: Guápiles</b>	142
<b>Tabla 61: Registro de equipamiento. Distrito: Jiménez</b>	144
<b>Tabla 62:Registro de equipamiento. distrito: La Colonia</b>	145
<b>Tabla 63:Registro de equipamiento. Distrito: Cariari</b>	146
<b>Tabla 64:Registro de equipamiento. Distrito: La Rita</b>	147
<b>Tabla 65:Registro de equipamiento. Distrito: Colorado</b>	148
<b>Tabla 66:Planta turística. Distrito: Guápiles, Hotel Talamanca Caribe Light</b>	149
<b>Tabla 67: Planta turística. Distrito: Guápiles, Gamping Natural Domos</b>	149
<b>Tabla 68:Planta turística. Distrito: Jiménez, Hotel Quintas de la Región</b>	150
<b>Tabla 69:Plata turística. Distrito: La Colonia, Hotel Oasis</b>	150
<b>Tabla 70:Planta turística. Distrito: La Colonia, Hotel Cielos Vip</b>	151
<b>Tabla 71:Planta turística. Distrito: Cariari, Hotel Vista al Tortuguero</b>	151
<b>Tabla 72: Planta turística. Distrito: Cariari, Hotel el Trópico</b>	152
<b>Tabla 73:Planta turística. Distrito: La Rita, Hotel y Cabinas la Rita</b>	152
<b>Tabla 74: Planta turística. Distrito: Colorado, Río Colorado Lodge</b>	153
<b>Tabla 75:Planta turística. Distrito: Colorado, Kawe Lodge</b>	153
<b>Tabla 76:Registro de infraestructura. Distrito: Guápiles</b>	154
<b>Tabla 77:Registro de infraestructura. Distrito: Cariari</b>	155
<b>Tabla 78:Planta turística/infraestructura. Distrito: Guápiles, Terminal del Atlántico</b>	156
.....	
<b>Tabla 79:Planta turística/infraestructura. Distrito: Guápiles, Aeródromo</b>	157
<b>Tabla 80:Planta turística/infraestructura. Distrito: Cariari</b>	157
<b>Tabla 81:Planta turística/infraestructura. Distrito: Cariari</b>	158
<b>Tabla 82: Planta turística/infraestructura. Distrito: Cariari</b>	158
<b>Tabla 83:Planta turística/infraestructura. Distrito: Cariari</b>	159

## DEDICATORIA

*Dedicado a mi cantón Pococí y a todas las personas que, con su esfuerzo y dedicación, contribuyen al desarrollo turístico del cantón. A los emprendedores locales, quienes, con su visión y pasión por la cultura y la naturaleza de nuestra región, hacen posible que los visitantes descubran la riqueza de nuestro entorno.*

*Dedicado a mi cantón como forma de agradecimiento porque en el futuro generará muchas fuentes de empleo a futuros estudiantes de turismo que desean dar a conocer a Pococí.*

*Dedicado a la Cámara de Turismo y afines por su gran aporte a nuestra comunidad, dando a conocer las riquezas naturales, hospedaje y la variada gastronomía que brindan todos los distritos de Pococí para que el turismo crezca en todas sus comunidades y brinde fuentes de empleo.*

## AGRADECIMIENTO

*Agradezco infinitamente a Dios por darme fortaleza y entendimiento a lo largo de estos cuatro años en los cuales muchas veces quise renunciar, pero me lleno de paciencia, fortaleza y conocimiento para poder cumplir mi sueño. También le agradezco a mis padres, a mi pareja y abuelos por darme su apoyo incondicional, el cual necesité en esta etapa. Por sus regaños, acompañamiento y consejos porque gracias a esos empujones he llegado a cumplir una de mis tantas metas.*

*Agradezco a todas las personas que me ayudaron durante todo mi proceso universitario de una u otra manera, por sus consejos y el apoyo incondicional que me brindaron cuando más lo necesitaba.*

*Finalmente le agradezco a cada profesor por todos los conocimientos que me brindaron a lo largo de la carrera. A el director Juan Manuel Sandí por sus consejos, acompañamiento y su disposición. Mi profundo agradecimiento a Andrea Fernández por aconsejarme y darme apoyo en este proceso el cual creía que no lo iba a superar por distintas circunstancias, pero gracias al ejemplo a seguir de ella me motivé para esforzarme cada día más y también le agradezco a mi tutor Giovanni Jiménez, por su acompañamiento, consejos y compartir su conocimiento con mi persona a lo largo de este proyecto.*

## RESUMEN EJECUTIVO

En la presente investigación se está desarrollando un plan de desarrollo turístico para el cantón de Pococí de la provincia de Limón el cual tiene como objetivo potenciar el crecimiento sostenible del sector turístico en la región, aprovechando sus recursos naturales, culturales y comunitarios. Pococí es conocido por su biodiversidad, paisajes exuberantes y rica herencia cultural. Sin embargo, el turismo en el lugar se ha visto perjudicado por la inseguridad en varias zonas de los distritos del cantón. Sin embargo, se harán investigaciones para exponer las situaciones que viven los distritos para poder crear una oferta turística en los lugares menos visitados y en los más reconocidos nacionalmente. Esto permitirá que se hagan nuevas ofertas turísticas en varios sectores, que aumente el empleo y la llegada de turistas nacionales e internacionales.

En el cantón varios lugares se han visto implicados en la lucha contra la violencia y el narcotráfico que se han presentado en los últimos años, lo cual ha generado una pérdida de atracción por los distintos turistas debido a la inseguridad. No obstante, se espera seguir luchando contra estos crímenes y crear estrategias para cambiar su perspectiva hacia la zona específica a la cual no han visitado por estas problemáticas.

La promoción del destino será otro pilar fundamental del plan. Se diseñará una miniguía de Pococí de los lugares más populares y los menos reconocidos para atraer tanto a turistas nacionales como internacionales, destacando la singularidad del cantón y sus ofertas turísticas. Asimismo, en el plan de desarrollo la sostenibilidad es un principio fundamental que guía todas las acciones y estrategias propuestas en este, lo cual implica tener en cuenta los impactos económicos, sociales y ambientales del turismo, asegurando que las necesidades de los visitantes, la industria, el medio ambiente y las comunidades anfitrionas sean atendidas de manera equilibrada.

El plan busca promover un turismo que no solo sea rentable, sino que también respete, preserve los recursos naturales y culturales de Pococí. Se mostrarán prácticas de turismo sostenible que fomenten la conservación de ecosistemas y la rehabilitación de áreas degradadas, lo que contribuirá a la protección del entorno natural y la mejora de calidad de vida de los residentes locales.

## CAPÍTULO I

### INTRODUCCIÓN

Esta investigación presenta un inventario detallado de los atractivos turísticos para el tercer cuatrimestre del año 2024 en el cantón de Pococí, Limón, Costa Rica. Para su elaboración, se utilizará la metodología propuesta por la Organización de Estados Americanos (OEA) y el Centro Interamericano de Capacitación Turística (CICATUR). El inventario se centra en las siguientes variables básicas: inventario de atractivos turísticos e inventario de planta turística. Este último se divide en inventario de infraestructura e inventario de equipos, el cual recorre todo el proceso de lo que brinda los siete distritos de Pococí.

El cantón de Pococí ha crecido mucho económicamente y tiene una larga lista de sus atractivos turísticos y en Costa Rica se utiliza la metodología OEA-CICATUR (Organización de Estados Americanos - Centro Interamericano de Capacitación Turística) que proporciona una visión más integral de los atractivos turísticos y la infraestructura disponible en cada distrito. Toda la información por obtener va a ser sumamente importante para el desarrollo sostenible del turismo en las regiones menos visitadas de este cantón, permitiendo una mejor planificación y promoción de sus recursos turísticos.

Además del enfoque OEA- CICATUR el Instituto Costarricense de Turismo también utiliza el modelo FAS (Factores, Atractores y Sistemas de apoyo). Es una herramienta de la Organización Mundial del Turismo (OMT) para clasificar y ordenar los elementos principales que conforman un destino turístico:

- Factores o recursos: Elementos que pueden despertar el interés de los visitantes.
- Atractores: Recursos turísticos que se han desarrollado con servicios y equipamiento, como hoteles, restaurantes, y vías de comunicación.
- Sistemas de apoyo: Elementos que se consideran importantes para el destino turístico.

En el resumen ejecutivo se destaca la diversidad de atractivos culturales, naturales, deportivos, así como la gran oferta de alojamiento y servicios. Asimismo, se reconoce la importancia de mantener y mejorar la infraestructura además de los servicios públicos para satisfacer las necesidades de los turistas e incluso la de los costarricenses, para garantizar una experiencia que se recuerde a lo largo del tiempo y que deseen seguir visitando al país.

El cantón de Pococí tiene variedad de recursos turísticos que atraen a turistas nacionales e internacionales, promoviendo así el crecimiento económico y el bienestar de las comunidades que se encuentran en el cantón del caribe. También se analizará la gestión adecuada de estos recursos esenciales para explotar plenamente su potencial turístico en las zonas urbanas y rurales del cantón. A continuación, se presentará un resumen de algunos lugares que podrían considerarse para su inclusión en estas listas de viajes, debido a que los siguientes lugares y temas se analizarán con más detalle a lo largo de la investigación.

### **Inventario de atractivos turísticos:**

Un inventario turístico es un catálogo de los lugares, objetivos o acontecimientos de interés turístico de un área determinada. La metodología OEA-CICATUR (Organización de los Estados Americanos-Centro Interamericano de Capacitación Turística) es un enfoque desarrollado específicamente para la identificación, clasificación y evaluación de los recursos turísticos en los países de América Latina y el Caribe. Esta metodología es ampliamente reconocida y utilizada debido a su enfoque sistemático y detallado, lo que permite a los responsables del turismo tomar decisiones fundamentadas sobre la gestión y desarrollo de los destinos. Se caracteriza por definir sus categorías específicas para los recursos turísticos, como atractivos naturales, culturales, históricos, recreativos y eventos especiales. Cada recurso se clasifica según su tipo, ubicación y características particulares.

La metodología OEA-CICATUR se divide en cuatro puntos: inventario de los atractivos turísticos, facilidades turísticas, infraestructura y actividades.

El concepto de Patrimonio Turístico según la Organización Mundial de Turismo (OMT) es: el conjunto potencial (conocido o desconocido) de los bienes materiales o inmateriales a disposición del hombre y que pueden utilizarse, mediante un proceso de transformación, para satisfacer sus necesidades turísticas. Al hacer referencia a lo potencial, e incluir bienes que aún no se conocen, este concepto se toma como base para analizar, desde un punto de vista teórico y poder conocer los elementos que dispone un territorio para desplegar la actividad turística. El relevamiento turístico: De CICATUR a la planificación participativa. (Cristina, Daniela, Noelia, Lucia, 2014, p. 7)

El objetivo de la jerarquización de los recursos turísticos es potenciar y promover estos recursos para su adecuada valorización y aprovechamiento turístico. Este inventario se enfoca en identificar y evaluar las atracciones turísticas en el cantón de Pococí. En el transcurso de recolección de datos se identificaron los siguientes aspectos como el folklore costarricense, arquitectura, parques temáticos, religión y muchos otros más.

**Recreación y deportes:** Se ha identificado la oferta de actividades recreativas y deportivas, tales como instalaciones deportivas, parques recreativos y centros de entretenimiento. Por ejemplo, Magic Playland y el Polideportivo.

**Cultura e historia:** En la zona se han destacado por alentar a los jóvenes para que se envuelvan más en las artes y en la cultura costarricense. Se destaca el Centro Cívico y La Casa de la cultura.

**Eventos y celebraciones:** Las celebraciones locales que atraen a los habitantes y a los turistas, como celebraciones tradicionales, ferias, festivales culturales y deportivos.

### **1. Inventario de planta turística:**

El inventario de planta turística se divide en dos subcategorías:

#### **a) Inventario de equipamiento:**

Esta sección se enfoca en los servicios turísticos y la infraestructura del cantón de Pococí. En el proceso de evaluación, se enfatizará en estos aspectos:

**Alojamiento:** Se ha logrado identificar y caracterizar una variedad de opciones de alojamiento, incluyendo hoteles, cabinas, hostales y cabañas.

**Gastronómica:** Se ha recopilado información sobre sodas, restaurantes, cafeterías y otros establecimientos de alimentos que ofrecen una variedad de opciones de gastronomía costarricense e internacional.

**Transporte:** Se evaluó la disponibilidad de opciones de transporte como terminales de autobuses, servicios de taxi y aeropuertos.

#### **b) Inventario de infraestructura:**

Esta sección se centra en la infraestructura física que apoya las actividades turísticas en el cantón de Pococí:

**Carreteras y vías de acceso:** Se ha trazado una red de carreteras y vías de acceso para facilitar que los turistas visiten el caribe.

**Servicios públicos:** En el cantón se evaluó la disponibilidad de servicios públicos como electricidad, agua y saneamiento para garantizar un ambiente agradable para los turistas.

Todos estos puntos van a permitir una elaboración de un inventario turístico del cantón de Pococí, porque a pesar de contar con destacados atractivos turísticos, no suelen ser un destino muy frecuentado por turistas, tanto nacionales como internacionales. Esto se debe, en parte a que la región carece de un inventario turístico.

Como consecuencia, no dispone de información detallada y accesible sobre la zona, lo cual representa una desventaja en comparación con otras regiones turísticas. Al desconocer se los posibles atractivos del cantón, se pierden oportunidades de promocionar los posibles atractivos de Pococí. Hay diferentes tipos de turistas que encontrarían experiencias innovadoras y únicas que solo pueden disfrutarse en este sector del país.

Esta investigación también busca beneficiar a todas aquellas personas que, por razones de tiempo, presupuesto, comodidad u otros factores, no pueden viajar fuera de la zona. Estas descubrirían que es posible disfrutar de pequeñas escapadas o visitas a lugares con una rica

gastronomía, diferentes tipos de culturas e historias, entre otros aspectos, dentro del propio cantón.

Pococí cuenta con numerosos lugares que brindan estas experiencias en sus zonas urbanas y rurales, y gracias a la visibilidad que otorgan las redes sociales, muchos de estos sitios han ganado reconocimiento por sus temáticas inclusivas y por contribuir a un turismo sostenible, ampliando las opciones disponibles para los visitantes.

## **1.1 PLANTEAMIENTO DEL PROBLEMA**

El cantón de Pococí ha sido históricamente un destino muy rico en cultura afrodescendiente, patrimonio histórico, bellezas naturales y su gastronomía caribeña. Sin embargo, pese a su gran potencial turístico, el cantón enfrenta una seria limitación: la falta de un inventario turístico actualizado y accesible que permita una planificación y promoción efectiva del destino.

En el año 2011 la municipalidad del cantón hizo un plan de desarrollo local sostenible de Pococí, pero en este no se brinda información que hoy en día es muy importante para cualquier turista que venga al país. Aunque el plan incluía datos relevantes como la geología, la hidrografía y la visión municipal para el periodo 2010-2017, actualmente carece de información actualizada sobre aspectos clave del turismo que hoy son fundamentales para visitantes y gestores.

En el plan mencionan los programas y proyectos que pretende realizar la municipalidad y una de ellas es “impulsar el geoturismo como nueva alternativa generadora de empleo en el cantón”. (Municipalidad de Pococí, 2011)

El geoturismo se define como “una actividad recreativa con fines culturales y educativos en donde los principales sujetos o atracciones son la geología y la geomorfología de los paisajes, estos lugares son sujetos de visitas y recorridos, como, por ejemplo, excursiones a cavernas, montañismo, alpinismo, observación de la dinámica de playas y todas las actividades relacionadas y que motiven la educación geo-científica, estimulando al mismo tiempo la economía de dichos sitios. (Sarabia, 2018)

Lo cual refuerza la necesidad de documentar estos recursos en un inventario turístico estructurado y vigente.

Como lo muestra el texto anterior el geoturismo se ha estado poniendo en práctica en el cantón gracias a la variedad de montañas, flora y fauna, excursiones que realizan en las

cataratas de las zonas de Bella Vista y Río Blanco, lo cual ha generado que ese turismo se practique en la zona según el plan mencionado anteriormente; Por eso es importante tener un inventario actualizado sobre todos estos lugares en los cuales se puede practicar el geoturismo porque en el año 2011 no se tenía el conocimiento de la existencia de diferentes atractivos naturales que gracias a los guías o las redes sociales se han ido dando a conocer para incentivar a las personas a visitarlos.

Un inventario turístico brinda información sobre servicios, recursos, rutas y planta turística del cantón. La desactualización en el inventario turístico puede generar problemas a la hora de efectuar la planificación y promoción del cantón en el turismo. La ausencia de este inventario compromete tanto la competitividad del destino como la efectividad de las decisiones estratégicas en turismo. Eso también crea problemas a la hora de tomar decisiones tanto para los turistas nacionales, como los internacionales y para los futuros proyectos que las empresas públicas o privadas pueden llegar a construir en la zona para que el turismo aumente más en distintos distritos de Pococí.

Dado que Pococí es el cantón más poblado de Limón, contar con una estrategia turística adecuada puede contribuir significativamente a reducir las brechas de pobreza identificadas.

Tomando en cuenta el texto anterior se logra ver que la provincia de Limón es muy poblada lo cual beneficia al cantón porque se pueden expandir el turismo en distintas zonas para que haya oportunidades de crecer económicamente aprovechando ciertos atractivos turísticos que hay en todos los distritos de Pococí. Por ejemplo, en la zona de Jiménez, Río Blanco y Río Costa Rica existen cataratas que aún no han sido descubiertas por los habitantes de la zona, solo los habitantes locales conocen su existencia. Sin embargo, al no contar con medios de difusión, estos atractivos permanecen invisibles para el resto del país y el mundo.

Actualmente Pococí además del gran movimiento en todos los órdenes; hay almacenes, tiendas, hoteles, restaurantes; plaza de deportes, escuelas, colegios, parques y más. Los principales productos del cantón son el banano, la ganadería, la piña, los tubérculos y otros productos. (Municipalidad de Pococí ,2024)

El turismo, sin embargo, ha sido una fuente de ingresos gracias a que este cantón cuenta con zonas verdes en las cuales se observa aves. Cuenta con grandes ríos donde practicar la pesca artesanal, también se puede andar en lancha en los canales de Barra de Colorado, hacer fotografías de la distinta flora y fauna, caminatas en los senderos que hay en distintos bosques para llegar a las cataratas o pozas, en la Casa de la Cultura pueden tomar distintos talleres de

dibujo o artesanías. La oferta gastronómica también ha crecido desde la comida tradicional, hasta platillos exóticos de otros países. Además, las zonas rurales cuentan con gran cantidad de fincas agrícolas o ganaderas para visitarlas y aprender de su trabajo.

En Pococí también ha aumentado la demanda de opciones de hospedaje. Los turistas tienen la opción de quedarse cerca de la zona o ir a las zonas más boscosas a disfrutar de la naturaleza y escuchar la distinta fauna en hábitat y escuchar el sonido del agua al caer de los ríos del cantón.

En algunas partes de Pococí estas actividades no son tan aprovechadas por los mismos ciudadanos entonces tampoco los turistas las aprovechan debido al poco conocimiento que se tiene de ellas. Esto limita que el turismo se expanda y beneficie a muchas personas que viven cerca de un atractivo turístico o que están empezando con un nuevo proyecto debido a que no han sabido implementar estrategias para dar a conocer ese proyecto turístico.

Hay regiones de gran belleza del paisaje, como la de los caños de Tortuguero y de la Barra del Colorado, en las cuales el turismo es una magnífica fuente de riqueza sumando así las partes altas como Bellavista con sus cataratas. (Municipalidad de Pococí, 2024)

Bellavista cuenta con varias cataratas que no son tan visitadas debido a su difícil acceso o la poca información sobre ellas, también mencionar que Río Blanco también cuenta con la Catarata Chindama y probablemente hay más cataratas que no se han descubierto en este río y en Río Costa Rica, lo cual dificulta a los turistas nacionales e internacionales conocer las bellezas naturales de Pococí.

La zona protectora de los acuíferos en Pococí y el agua que se descarga en los manantiales de Guácimo y Pococí son de muy buena calidad natural. Estos manantiales abastecen a una buena parte de la población de los cantones del mismo nombre, a través de acueductos urbanos y rurales administrados por el AYA y ASADAS locales.

Estos recursos naturales, si bien están protegidos, carecen de visibilidad dentro de un sistema de inventario turístico que facilite su promoción y conservación responsable.

Posee áreas de montañas rocosas de gran valor hídrico, hermosos ríos y caídas de agua que son utilizados por vecinos y visitantes como sitios familiares de recreación y esparcimiento.

La zona protectora acuífero de Guácimo y Pococí limita al norte con la Reserva Forestal Cordillera Volcánica Central. Su forma irregular extiende su área hasta limitar con comunidades de Guápiles y Jiménez como lo son Buenos Aires, Bellavista y Suerre. Zona protectora acuíferos Guácimo- Pococí (2020)

La ZN acuíferos de Guácimo y Pococí fue creada por el Decreto 17390-MAG del 2 de febrero de 1987, y Decreto 18075-MAG-Mirenem del 13 de abril de 1988.

Dentro de la Zona Protectora de los Acuíferos de Guácimo y Pococí se registra una rica biodiversidad. En cuanto a la flora, destacan especies como el chile, la caobilla, el cedro dulce y la ceiba. La fauna incluye animales silvestres como el tepezcuintle, la guatusa y el perezoso, entre otros (Dirección Huetar Caribe, 2014).

También hay que mencionar el parque nacional que se encuentra en el cantón que es sumamente importante porque abastece diversas fuentes de importantes para la producción hidroeléctrica y fuentes de agua para consumo humano. El Parque Nacional Braulio Carrillo, ubicado parcialmente en el cantón, es vital para la protección de fuentes hídricas para el consumo humano y la producción hidroeléctrica. Sus zonas más visitadas, como Quebrada González y el Volcán Barva, permiten actividades de senderismo, observación de flora y fauna, y ecoturismo. Su accesibilidad desde centros urbanos como San José y Heredia lo convierte en un punto estratégico para el turismo nacional e internacional.

Dirección huetar Caribe Oficina Subregional de Pococí (2014) Informe de Caracterización Integral Básica del territorio de Pococí.

El cantón también cuenta con un Refugio de Vida Silvestre Barra del Colorado creado por el Decreto Ejecutivo 16358-MAG que data del 5 de julio de 1985. Está conformado por una zona fluvial, con una importante irrigación por ríos como el San Juan, Colorado y Chirripó.

El refugio cuenta con una alta precipitación (5.500 a 6.000 mm anuales) y una temperatura promedio de 26°C a 28°C. La cobertura vegetal alcanza el 80% e incluye formaciones boscosas como Yolillal, Gamalotal y el Bosque Inundado.

Especies presentes en el refugio son la danta, el jaguar, el Puma, los monos congos, carablanca, el manigordo, el león breñero y el perezoso de 3 dedos, el manatí.

Hay reptiles como caimanes, los cocodrilos y anfibios como las ranas rojas. En el hábitat marino hay 30 especies de peces como el gaspar y numerosos cardúmenes de Sábalo, macarela, robalo y pargo; también hay tiburones toro que migran desde el Océano Atlántico hacia el Lago de Nicaragua.

Entre las especies más emblemáticas se encuentran el jaguar, el puma, el manatí, la danta, y diversas especies de monos. En cuanto a reptiles, destacan los caimanes y cocodrilos. La avifauna incluye tucanes, águilas pescadoras, garzas, pavones y loros franjirrojos.

Dirección huetar Caribe Oficina Subregional de Pococí (2014) Informe de Caracterización Integral Básica del territorio de Pococí.

La riqueza natural y cultural de Pococí ofrece un amplio abanico de actividades turísticas, cuyo aprovechamiento puede generar beneficios sociales y económicos en las comunidades locales.

Además de sus atractivos naturales, las zonas altas de Pococí ofrecen una gastronomía diversa que, sin embargo, no ha sido suficientemente promovida. Esta situación limita su aprovechamiento como producto turístico.

Un desafío importante es la percepción de Pococí como un punto de tránsito entre San José y Limón. Esta visión limita el tiempo de permanencia de los turistas. Distritos como La Colonia o Cariari, con restaurantes emergentes, parques recreativos y proyectos gastronómicos como la Plaza San Rafael, no logran captar la atención del visitante por falta de promoción turística adecuada.

La falta de visibilidad y promoción turística ha afectado negativamente el desarrollo de emprendimientos locales. Se hace necesario establecer políticas de apoyo y estrategias de difusión que permitan posicionar nuevos productos y destinos turísticos dentro del cantón.

Teniendo en cuenta la información anterior es que se realiza la pregunta hacia esta problemática la cual es ¿Cuáles son los efectos de la ausencia de un plan de desarrollo turístico comunitario en el cantón de Pococí como estrategia de desarrollo sostenible? Esta pregunta será un comienzo para que se pueda desarrollar una investigación que permita tener una actualización sobre lo que ofrece cada distrito del cantón.

## **1.2 OBJETIVOS**

### **1.2.1 Objetivo general**

Elaborar un plan de desarrollo turístico comunitario en Limón, Pococí, que promueva el turismo sostenible como alternativa viable de progreso económico y social para la comunidad local.

### **1.2.2 Objetivos específicos**

1. Realizar un inventario turístico en el cantón de Pococí que determine la materia prima disponible en la zona.
2. Efectuar un registro jerárquico por medio de fichas que presenten la información básica de cada atractivo encontrado.
3. Utilizar los datos recopilados sobre los inventarios de infraestructura e inventario de atractivos turísticos para diseñar estrategias turísticas comunitarias que promuevan el desarrollo sostenible

### 1.3 JUSTIFICACIÓN

El turismo representa una de las actividades económicas más importantes para las comunidades que buscan alternativas sostenibles de desarrollo, como es el caso del cantón de Pococí. Este fenómeno involucra el desplazamiento temporal de individuos, quienes suelen consumir bienes y servicios relacionados con su estancia, como alojamiento, transporte y alimentación.

Pococí está en pleno auge, con una vibrante actividad en todos sus aspectos. Guápiles, su ciudad cabecera, es la más dinámica de la región. Aquí es factible encontrar una gran variedad de almacenes, tiendas, hoteles y restaurantes. Entre los recursos culturales del cantón destacan el templo católico de Guápiles, con su valor arquitectónico e histórico, y la Casa Amarilla, declarada patrimonio en 1994.

Al norte del cantón se encuentra el Parque Nacional Tortuguero, uno de los destinos turísticos más visitados de Costa Rica. Reconocido mundialmente por su impresionante belleza, biodiversidad y como el sitio de desove más importante del Caribe para las tortugas marinas, este parque ofrece una experiencia turística y natural inigualable. (Blanco, 2024)

El área cuenta con diversas instalaciones, como la plaza de deportes y la emblemática Escuela Líder Central, que, junto a otros centros educativos y el centro de investigación agrícola en Los Diamantes, forman parte del desarrollo educativo de la región. Dos carreteras conectan Guápiles con Siquirres al sur de Puerto Viejo de Sarapiquí al norte, proporcionando un acceso conveniente y rápido gracias a la ruta nacional 32, la autopista Braulio Carrillo. (Blanco, 2024)

La nueva marca ciudad “Pococí Fluye” fue presentada oficialmente por parte del gobierno local con el apoyo del Instituto Costarricense de Turismo (ICT).

Junto con el lanzamiento de la marca, se dio a conocer oficialmente un video promocional que muestra la riqueza natural de la zona y que tiene como objetivo proyectar la amplia oferta que tiene el cantón para el turismo nacional e internacional.

El proceso de construcción, investigación y lanzamiento de la marca ciudad “Pococí Fluye”, impulsado por el gobierno local con apoyo del ICT, busca consolidar al cantón como un destino turístico competitivo y sostenible.

El alcalde, Manuel Hernández, espera que con esta iniciativa puedan consolidarse como destino de inversión ante el mundo gracias a las oportunidades y condiciones que ofrece este territorio.

“Pococí es un cantón que atrapa, es un cantón de abundancia, tenemos un potencial de crecimiento que queremos aprovechar junto con el sector privado, mostrarle al mundo nuestros tesoros para que nos visite y se enamoren de esta tierra”, expresó el alcalde. (ICT, 2021)

El turismo tiene un impacto importante en las regiones visitadas y Pococí es una de ellas, pues es uno de los cantones más grandes, ya que genera empleo, ingresos y desarrollo local. Sin embargo, también puede influir en aspectos sociales, culturales y ambientales, razón por la cual se va a estudiar el cantón de Pococí por las siguientes razones:

Pococí tiene gran diversidad de recursos que son de gran importancia como su herencia histórica y cultural hasta sus áreas naturales protegidas y parques urbanos.

Unos grandes ejemplos de lo que ofrece el cantón es La Casa Amarilla, donde era la estación de ferrocarril en Guápiles y ahora es una edificación declarada patrimonio histórico arquitectónico en 1994. Abrió sus puertas al público en el 2010. (MCJ, 2024)

El cantón también cuenta con el Centro Cívico el cual es para que los jóvenes puedan hacer distintos talleres, cuenta con skate park, cancha de béisbol y se hacen distintas actividades culturales en las cuales cualquier persona puede ir y disfrutar.

Además de eso Pococí ofrece una vibrante vida nocturna, tiene una amplia selección de restaurantes y una variada oferta de actividades culturales y entretenimiento como los centros recreativos. El inventario turístico permitirá identificar y valorar de manera exhaustiva estos recursos, lo cual resulta fundamental para su superación y promoción.

El cantón está en constante crecimiento en el sector turismo, lo cual ha provocado que el turismo sostenible sea muy primordial. Pococí ha estado enfrentado desafíos relacionados con la movilidad urbana, la congestión del tráfico y la presión sobre los recursos naturales y culturales.

Un inventario turístico bien estructurado proporciona una base de datos clave para el diseño de una estrategia de turismo sostenible en Pococí. Estas estrategias no solo buscan preservar los recursos naturales y culturales, sino que también proponen soluciones innovadoras para mejorar la movilidad dentro de la región, disminuir el impacto ambiental y asegurar que los beneficios del turismo se distribuyan equitativamente entre las comunidades locales en cada distrito de Pococí.

El inventario turístico permitirá que Pococí compita de manera efectiva en los mercados internacionales al destacar sus recursos únicos y su compromiso con el turismo sostenible. Los turistas actuales buscan cada vez más experiencias auténticas y responsables con el medio ambiente, y Pococí está en una posición ideal para ofrecer justamente eso. Esta investigación contribuirá a fortalecer su posicionamiento en el escenario turístico global.

El inventario turístico en Pococí no solo va a beneficiar el desarrollo turístico, sino que también mejorará la experiencia del visitante al proporcionar información detallada sobre atractivos, servicios, rutas y opciones de alojamiento. La estructuración del inventario facilitará la planificación de itinerarios, mejorará la experiencia del visitante y fomentará la fidelización del turista mediante recomendaciones boca a boca.

Los resultados de este inventario serán valiosos para los gobiernos locales y empresarios turísticos, ayudando a identificar áreas que requieren inversión y desarrollo, así como oportunidades de crecimiento. Se podrá promover eventos culturales, mejorar la infraestructura turística y aumentar la accesibilidad de Pococí. Los datos recopilados facilitarán una toma de decisiones estratégicas para asegurar el crecimiento sostenible del turismo en la región.

El inventario turístico impulsará el crecimiento de pequeñas empresas y emprendedores en Pococí, aumentando la demanda y generando más empleo local. Permitirá aprovechar plenamente el potencial turístico de la región contribuyendo al desarrollo económico sostenible y mejorando la calidad de vida de sus habitantes.

La investigación se centrará en los recursos y atractivos del cantón de Pococí, proporcionando una ficha técnica de los lugares más destacados. A pesar de algunas limitaciones en cuanto a la información disponible este inventario ofrecerá una base sólida para el desarrollo turístico sostenible en la región

## 1.4 ANTECEDENTES

El cantón de Pococí, ubicado en Costa Rica es una zona con gran potencial turístico debido a su riqueza cultural, histórica y geográfica. Sin embargo, aún no se ha realizado un inventario turístico actualizado que documente y resuma los recursos y atractivos disponibles en esta región.

La falta de información actualizada y detallada dificulta la planificación y gestión adecuada del turismo en el cantón. Por lo cual se llevará a cabo un inventario más actualizado que ayudaría de manera futura a las personas que quieren realizar cualquier tipo de actividad turística en el cantón de Pococí.

Los siguientes estudios previos, con diseños metodológicos y objetivos afines a la investigación, actuarán como guías en la investigación. Sus hallazgos y conclusiones permitirán construir sobre una base sólida y comprobada. Por ejemplo, Noruega se ha posicionado como un referente mundial en materia de sostenibilidad ambiental. Su compromiso con prácticas sostenibles y transición hacia una economía baja en carbono la han convertido en un modelo a seguir para otros países. Con sus paisajes impresionantes y su compromiso con la sostenibilidad, se ha convertido en un imán para los turistas de todo el mundo.

La Biblioteca del congreso nacional de Chile (2017) elaboró “Estrategias de desarrollo para zonas del norte de Noruega y el Ártico. Finalmente, en el año 2017, el gobierno presentó la Estrategia para las zonas Boreales, en inglés, Norway`s Arctic Strategy, que describe la política del Ártico como una política integrada a nivel internacional e interno, de carácter oceánico, innovador, sostenible en el presente y hacia el futuro, para el crecimiento y desarrollo de los seres humanos y de los recursos naturales de la región. Así, con este fin define cinco objetivos prioritarios: la cooperación funcional con los países vecinos del Ártico, el desarrollo empresarial sostenible, el crecimiento basado en el conocimiento de la región, la creación de infraestructura en sintonía con el crecimiento y la transición verde, junto con garantizar un enfoque responsable en medidas de protección y seguridad ambiental, así como para la preparación y respuesta frente a emergencias

Con base en el potencial de negocios de las regiones de este país, ayudan a desarrollar negocios rentables tanto para su perspectiva comercial y como para una socioeconómica. Las regiones y los destinos difieren en cuanto a su potencial natural, la cultura local, el potencial para las actividades, experiencia, competencia y, como resultado tienen diferentes bases para desarrollar productos atractivos para los turistas. Esta rica diversidad es crucial para su

capacidad de crear valor a largo plazo dentro de la industria de viajes y aumentar la atracción de Noruega como destino. Noruega tiene una fuerte posición como destino con naturaleza espectacular y actividades físicas en un entorno natural, pero tiene que fortalecer su oferta en productos y su posición como país que ofrece atractivas experiencias culturales y tradiciones culinarias.

Este país es un claro ejemplo que se puede atraer turistas gracias a su desarrollo sostenible y también apoya a la creación de infraestructura que también promueva el crecimiento sostenible en su país.

En Costa Rica muchas empresas turísticas tienen un reconocimiento formal que se otorga a empresas turísticas que cumplen con ciertos estándares de calidad y sostenibilidad. Esta certificación no solo valida la calidad de los servicios ofrecidos, sino que también demuestra el compromiso de la empresa con el desarrollo turístico sostenible del país.

Las certificaciones del Instituto Costarricense de Turismo (ICT) para las empresas son diseñadas para promover prácticas sostenibles y de calidad en el sector turístico de Costa Rica. Una de las certificaciones más conocidas es la certificación para la Sostenibilidad Turística (CST), la cual evalúa a las empresas en criterios como:

1. Gestión ambiental: Uso eficiente de recursos naturales, manejo de residuos y prácticas de ahorro de energía.
2. Sostenibilidad económica: Estrategias para generar ingresos de manera responsable y duradera.
3. Impacto social: Beneficios que la empresa aporta a las comunidades locales.
4. Desempeño cultural: Promoción y conservación de la cultura local.

Esta certificación está disponible para hoteles, operadores de turismo, parques nacionales, entre otros. Al obtener estas certificaciones, las empresas pueden aumentar su visibilidad, mejorar su reputación y atraer a turistas que buscan opciones más responsables y sostenibles. Además, se puede destacar en plataformas de promoción turística tanto nacionales como internacionales.

Por otra parte, en el Plan Maestro de Desarrollo Turístico Sostenible 2020-2025 tiene como objetivo principal transformar Panamá en un destino turístico sostenible de clase mundial. Busca lograr un equilibrio óptimo entre el crecimiento del sector turístico, la conservación de los recursos naturales, culturales, y el bienestar de las comunidades locales.

Se centran también en promover un turismo más descentralizado fomentando el desarrollo turístico en diversas regiones del país y no solo centrándolo en las áreas urbanas.

Aumentar el impacto económico del turismo generando mayor riqueza y empleo en las comunidades locales, especialmente en las zonas rurales.

Estos positivos resultados de la actividad turística internacional receptiva de Panamá se han producido en un entorno de intenso crecimiento, tanto a nivel global como a nivel de Latinoamérica y Centroamérica, según los datos recopilados y publicados por la Organización Mundial del Turismo.

No se puede decir que el desarrollo turístico del país haya carecido de planificación, pues se han desarrollado a lo largo del país importantes esfuerzos planificadores (regiones como Chiriquí, Veraguas o Coclé cuentan con sus propios Planes de Desarrollo), con distintos grados de cumplimiento. Igualmente, se han realizado reflexiones y ejercicios de planificación por todo el país y también a nivel nacional en los últimos años, lo que demuestra un interés del sector por contar con herramientas de planificación estratégica para asegurar un crecimiento sostenible y un sector competitivo.

La estrategia de promover un turismo más descentralizado es especialmente relevante. Históricamente, muchas naciones han visto el turismo concentrado en áreas urbanas, lo cual puede llevar a la sobrecarga de recursos y al deterioro de la calidad de vida de los residentes. Al fomentar el desarrollo en diversas regiones, el plan no solo diversifica la oferta turística, sino que también distribuye los beneficios económicos más equitativamente.

Sin embargo, algunos destinos compiten entre ellos en múltiples sectores debido a la amplia gama de actividades turísticas. Gracias a su riqueza natural, biodiversidad y cultura Pococí ofrece ecoturismo, turismo de aventura, turismo rural, turismo de observación de flora y fauna, turismo de bienestar y turismo de conservación. Sus resultados dependen a su vez, de múltiples factores, muchos de los cuales no pueden ser directamente gestionados por los propios destinos.

El enfoque en generar riqueza y empleo en comunidades locales es crucial, pues el turismo sería una herramienta poderosa para impulsar la economía de zonas que, de otro modo, quedarían rezagas. Sin embargo, es importante que este crecimiento se realice de manera sostenible y que las comunidades sean incluidas en el proceso de toma de decisiones, para que se beneficien plenamente de las oportunidades que el turismo ofrece.

El Plan Maestro de Desarrollo Sostenible de Panamá puede servir como una excelente guía para desarrollar estrategias similares en el cantón de Pococí. La clave está en adoptar las acciones a las particularidades del lugar y las necesidades de la comunidad.

El Plan de Desarrollo Turístico Sostenible de México 2030 busca transformar al turismo en un motor de desarrollo económico inclusivo y sostenible, que contribuya a mejorar la calidad de vida de los mexicanos y a preservar el patrimonio natural y cultural de su país.

México también quiere mejorar la calidad de los servicios, la diversificación de la oferta turística y la promoción de destinos emergentes. Esto mismo es lo que se pretende lograr en esta investigación para que ciertas zonas de Pococí que no son tan populares lleguen a tener una gran cantidad de turistas al año.

Durante una conferencia Euromediterránea sobre el turismo y desarrollo sostenible celebrada en 1993, la OMT postuló que “El turismo sostenible atiende las necesidades de los turistas actuales y de las regiones receptoras y, al mismo tiempo, protege y fomenta las oportunidades para el futuro. Se concibe como una vía hacia la gestión de todos los recursos de forma que puedan satisfacerse las necesidades económicas, sociales y estéticas, representando al mismo tiempo la integridad cultural, los procesos ecológicos esenciales, la diversidad biológica y los sistemas que sostienen la vida”.

España ha cerrado el 2018 con 82,6 millones de turistas internacionales, un 0,9% más que el año anterior y con 89.678 millones de euros, un aumento de 3,1%. Estos datos suponen un récord, tanto de visitantes, como de gasto turístico. El turismo es una fuente de creación de riqueza y empleo para muchos territorios. En el 2017 el turismo generó 137.020 millones de euros, lo cual supone un 11,7% del PIB total.

Los visitantes extranjeros gastaron casi 87.000 millones de euros en España en 2017, que los mantuvo en el segundo lugar del ranking global en ingresos por turismo internacional, mientras que indicadores como el ingreso medio por habitación muestran un crecimiento de cinco puntos respecto al año anterior hasta los 58,5 euros. En total, en 2017 los alojamientos hoteleros españoles atendieron a 103,5 millones de viajeros españoles y extranjeros que realizaron 340 millones de pernoctaciones.

Como potencial turístico, el sector es estratégico para la economía del país, llegando a ser vital en algunos territorios. Las actividades turísticas continúan siendo motor de creación de empleo con un incremento cercano a los 100.000 nuevos empleos, contribuyendo al fortalecimiento de la economía española, con un total de 2,4 millones de afiliados. Por segundo año consecutivo, el WEF ha reconocido a España como el país más competitivo del mundo en turismo.

Es hora de dejar de medir el éxito del modelo turístico español exclusivamente por el aumento del número de turistas. Se debe ir más allá y atender a la sostenibilidad del modelo como una condición no tanto moral sino económica, partiendo de la idea de que, sin sostenibilidad, sencillamente no habría turismo en el futuro.

Al mismo tiempo, este crecimiento sostenible debe superar los problemas, que le reconocen como, por ejemplo, la pérdida de identidad de los destinos, la saturación de los espacios, la

contaminación ambiental o la distribución desigual de los beneficios que acompaña al crecimiento turístico actual.

La potencia turística de España debe contribuir a crear una sociedad más próspera, Inclusiva e igualitaria. El turismo como motor económico y social, debe ser una palanca de desarrollo sostenible del territorio, que contribuye a frenar la despoblación del medio rural y su consecuente deterioro, a redistribuir la prosperidad y la riqueza, a la protección y promoción del medio natural, y a la mejora de la calidad de vida ciudadana. La tecnología es un potente aliado que permitirá acelerar la evolución del modelo turístico español hacia un modelo más sostenible.

La futura Estrategia de Turismo Sostenible de España 2030 es un compromiso y un plan que debe contribuir a la consecución de los ODS de la Agenda 2030 de Naciones Unidas. La estrategia apoyará así el compromiso asumido por el gobierno, sentando las bases de un crecimiento sostenible que garantice el presente y futuro de la industria turística y permita mantener el liderazgo sin dejar a nadie atrás. Directrices generales de la estrategia de turismo sostenible de España 2030 (2019)

En el texto se puede reflejar que España tiene un gran potencial desde años y destaca su impresionante capacidad como potencia turística mundial, hoy con cifras récord de visitantes y un impacto económico significativo. En el 2018, España recibió 82,6 millones de turistas internacionales, generando 89, 678 millones de euros, lo cual representa un crecimiento tanto en número de visitantes como en ingresos. Comparado esto con Costa Rica, aunque el país no alcanza estas cifras debido a su menor tamaño y capacidad, el turismo también es un pilar fundamental en la economía. Por ejemplo, en el 2022 el País recibió 2,3 millones de turistas internacionales, lo que generó un impacto económico importante para el tamaño y población que tiene.

Al igual que en Europa, varios países latinoamericanos han comenzado a enfocar su política turística hacia la sostenibilidad a pesar de su liderazgo en turismo, reconoce la necesidad de evolucionar hacia un modelo más sostenible, abordando problemas como la saturación de destinos y la distribución desigual de beneficios. Costa Rica, por su parte ya ha adaptado la sostenibilidad como eje central en la estrategia turística, siendo un referente mundial en ecoturismo. El país ha desarrollado iniciativas como el certificado de sostenibilidad turística (CST), que promueve prácticas responsables en el sector. Mientras España busca la sostenibilidad en su modelo turístico a través de su estrategia de turismo sostenible 2030. Costa Rica ya ha avanzado significativamente en este aspecto, demostrando que un enfoque sostenible puede ser compatible con el crecimiento económico y la conservación ambiental.

Ambas naciones, aunque diferentes en escala y enfoque pueden aprender mutuamente para fortalecer esos modelos turísticos.

El país, en general ha optado por conservar el medio ambiente y los cantones han puesto muchas prácticas sostenibles como la promoción de prácticas sostenibles en las zonas urbanas. La cámara de turismo ha capacitado a emprendedores locales del local para mejorar la experiencia del visitante, se han promocionado prácticas agrícolas sostenibles que minimicen el impacto ambiental y se han desarrollado programas educativos para concienciar a la población sobre la importancia de la sostenibilidad y la conservación del medio ambiente.

Otro de los países que también contribuye con el turismo sostenible es Chile. El gobierno del presidente Gabriel Boric Font (2022-2026), el Ministerio de Economía, fomentó el turismo a través de la subsecretaría de turismo. Se planteó el desafío de elaborar la Estrategia Nacional de Turismo Sostenible al 2035. Esto con apoyo del programa de las Naciones Unidas para el Desarrollo (PNUD), la formulación de la estrategia consideró un proceso de co-construcción y planificación participativa de los territorios y sus regiones. A partir de múltiples espacios de diálogo, discusión y reflexión sobre los desafíos del turismo en Chile, se incorporaron las voces de todas y todos, así como las miradas territoriales en las que fueron protagonistas actores gremiales, instituciones públicas, emprendedores y emprendedoras, autoridades, comunidades locales, especialistas, sociedad civil, academia y ciudadanía de todas las regiones del país.

Esto supone de manifiesto el múltiple impacto que ritmo tiene el desarrollo y contribución hacia un desarrollo productivo sostenible. El turismo como política de Estado genera condiciones habilitantes para el crecimiento equitativo, inclusión social, responsabilidad ambiental y diversificación productiva que se requiere para Chile.

El turismo contribuye un sector clave en el hoy dinamismo de la economía y la conservación, regeneración del medio ambiente. La actividad turística ofrece además un gran potencial de crecimiento, hoy, por lo que es fundamental impulsarla de manera sostenible para avanzar como país hacia un desarrollo en armonía con el medio ambiente, los territorios y sus comunidades. Para ello, esta estrategia se guía por los lineamientos estratégicos que el país ha establecido en la política de desarrollo productivo sostenible. Esta política nacional tiene una mirada sistémica y de mediano plazo, en ella se establecen los objetivos y lineamientos generales para impulsar un desarrollo productivo que sea sostenible, hoy, que promueve la descentralización y la generación de valor local, y que nos permita avanzar hacia la igualdad de género.

De acuerdo con lo anterior, hay intercambio económico, nuevos empleos con mayor participación femenina, uso de energías renovables, enriquecimiento de las creaciones gastronómicas, bienestar físico y psicosocial, circulación de conocimientos, valoración de las identidades locales y de experiencias comunes. Asimismo, apreciación del patrimonio material e inmaterial, cruces culturales y artísticos, sensibilización ante la naturaleza, inversión en infraestructura, innovación tecnológica y digital, cambios en los diseños urbanos, movilidad de población y estímulo a la conectividad.

En definitiva, es una poderosa herramienta de planificación y guía compartida, construida participativamente para hacer del país un destino turístico sostenible, competitivo, inclusivo e inspirador de cara a 2035 y que aporta integralmente a la resiliencia socioeconómica, la conservación y regeneración medioambiental y el bienestar e identidad social. (Gobierno de Chile, 2023)

Es relevante ver como el turismo es tan importante para la mayoría de los países en el mundo y por eso es importante escuchar las voces de los residentes locales de Pococí en el desarrollo de iniciativas turísticas. Esto no solo fortalecerá la identidad cultural, sino que también va a asegurar que los beneficios del turismo se distribuyan equitativamente. Es vital que el turismo en el cantón genere oportunidades de empleo, especialmente para las mujeres y los jóvenes. La capacitación y el empoderamiento de las comunidades locales son pasos necesarios para garantizar que el turismo beneficie a todos.

Argentina tiene en su agenda productiva 2030 varias misiones y una de esas es potenciar la actividad turística para el desarrollo territorial a partir de la gran biodiversidad local. Así, una de esas acciones por tomar es el desarrollo del turismo de naturaleza como eje articulador de políticas integrales de promoción y desarrollo: la Ruta Natural.

Por sus características y su potencial a lo largo de todo el territorio argentino, han logrado identificarse como los productos sobre los cuales tiene más sentido organizar un programa que cumpla con los objetivos y premisas del desarrollo del turismo sustentable.

Entre los ejes fundamentales de su práctica, hoy se encuentra la sustentabilidad del medio natural como parte esencial para el sostenimiento a largo plazo de este segmento de mercado. Así, el turismo de naturaleza pone al medio ambiente, los ecosistemas y la biodiversidad en el centro de atención y se convierte en una herramienta de conservación.

Entre las políticas transversales, hoy las de mayor relevancia se vinculan a la promoción nacional y en el exterior de los destinos de todo el territorio con una misma identidad y a partir de un diseño estratégico que integra a los atractivos y experiencias naturales de cada región con sus atractivos culturales, históricos, recreativos o gastronómicos.

Además, la ruta natural prevé el desarrollo de proyectos y ejecución de infraestructura de uso turístico, infraestructura vial, servicios, transporte, comunicaciones para construcción de rutas, circuitos y experiencias.

El programa propone optimizar la calidad y seguridad de los destinos, la promoción de una gobernanza eficiente, la mejora en la gestión ambiental del turismo, la facilitación turística, el desarrollo de infraestructura, profesionalización del sector mediante el apoyo y asistencia a prestadores/as y emprendimientos vinculados al producto y de otras acciones tendientes a acompañar el desarrollo productivo en economías regionales para asegurar la generación de destinos y productos crecientemente competitivo, de modo de favorecer y estimular la reconversión de la matriz de sector y realizar un aporte estratégico a la reactivación económica del país. Argentina productiva 2030 (2023).

En el texto anterior se presenta una visión ambiciosa y estratégica sobre el desarrollo del turismo en Argentina, específicamente a través de la iniciativa de la ruta natural en su agenda productiva 2030. Es importante ver cómo se busca potenciar el turismo de naturaleza con eje central para el desarrollo, reconociendo a la biodiversidad local como un recurso invaluable.

La propuesta de integrar atractivos naturales con elementos culturales, históricos y gastronómicos es fundamental para crear una oferta turística atractiva y diversa, que no solo beneficia a los visitantes, sino que también fomenta la conservación del medio ambiente. Este enfoque no solo puede revitalizar las economías regionales, sino que también contribuiría a la concienciación y la educación sobre la importancia de preservar los ecosistemas. Lo anterior demuestra la aplicabilidad de modelos sostenibles en contextos regionales como el de Pococí aprovechar al máximo los recursos naturales que brinda el cantón en sus diferentes sectores de los distritos en las que se puede aprovechar la naturaleza apreciando su flora y fauna. Por otro lado, es importante que los ciudadanos de Pococí se acerquen a la cámara de turismo, a las actividades que lleva a cabo para que ellos estén presentes en las opiniones y en las decisiones locales para que todos se vean beneficiados en el ámbito laboral para que todos crezcan equitativamente.

En el Plan de Desarrollo Humano local del cantón de Guácimo, 2010-2020 tiene como objetivo fomentar y apoyar el turismo rural en armonía con el ambiente para mejorar el ingreso económico de las familias.

Además, promover el acceso a empleos de calidad con el fin de mejorar la calidad de vida de los y las habitantes del cantón de Guácimo.

Proteger y garantizar el uso sostenible del recurso hídrico y las zonas del cantón.

Es muy importante implementar en el cantón de Pococí diferentes objetivos que beneficien a las empresas turísticas, a los ciudadanos y también al medio ambiente. Se debe trabajar estrictamente en cuidar los ríos del cantón debido a que en muchas zonas rurales no cuentan con servicios de recolección de desechos, provocando que los habitantes de las zonas rurales quemen la basura o incluso cuando visitan los ríos dejan la basura en las orillas provocando una acumulación de desechos lo cual perjudica al medio ambiente. Este suceso se ve mucho en los ríos del sector de la ruta 32 y en la zona de Roxana.

El plan de desarrollo local del Cantón de Siquirres 2016-2030 menciona que este tipo de diagnóstico participativo, indica que existen diferencias profundas (debilidades, oportunidades y amenazas) entre comunidades de un mismo distrito y entre distritos para los diferentes sectores analizados. En general se puede apreciar que las comunidades presentan serias limitantes hoy en las condiciones sociales como productivas y económicas, de infraestructura y servicios, organizativas, ambientales (gran cantidad de familias en condición de vulnerabilidad ecológica y riesgos a catástrofes naturales). A su vez el diagnóstico institucional indica que la municipalidad presenta serias limitantes y deficiencias en cuanto a su gestión. De igual forma, la institucionalidad pública, es poco efectiva y eficiente para resolver los problemas que presenta el cantón.

En este plan de desarrollo también se mencionará las debilidades, oportunidades y amenazas que hay en el cantón de Pococí para poder dar posibles soluciones a los habitantes más vulnerables de cada sector.

Además de eso hay mucha desigualdad social, también desafíos en la infraestructura y el mantenimiento de esos espacios. El cantón también cuenta con riqueza natural y la producción agrícola, como los bananales que caracterizan la región, pero hay grandes extensiones despobladas que podrían ser mejor aprovechadas para el desarrollo económico local de una manera sostenible.

En el Plan de Turismo Sostenible Parque Nacional Tortuguero habla sobre el tercer destino de naturaleza del SINAC por número de visitantes no residentes y el quinto por el número de visitantes residentes. Representa aproximadamente el 10% de las visitas de no residentes y probablemente un 12% de los ingresos del SINAC considerando la diferencia entre las tarifas que se cobran a los no residentes (15\$) ya los residentes (1.000C). Cerca del 75% de los turistas del Caribe norte visitan el PNT y probablemente cerca del 100% de los que llegan a la zona ingresan al PNT.

Se pretende dar a conocer al cantón de Pococí por medio de estrategias que llamen la atención de los turistas para que lleguen a conocerse todas las zonas de Pococí y ya no sea una

en la cual no brinde oferta turística. Muchos extranjeros vienen a esta zona para visitar Tortuguero y Barra del Colorado, pero no se da la oportunidad de que visiten otros lugares debido a que tienen poca demanda por que no hay una actualización sobre los atractivos que hay en cada distrito del cantón el cual presenta gran potencial turístico por su demanda gastronómica, esencia cultural, nueva infraestructura de hospedaje y centros de recreación.

Las investigaciones de países extranjeros y de distintas regiones de Costa Rica pueden servir como modelos valiosos para el desarrollo de un proyecto similar proporcionando información crucial sobre enfoques exitosos y los desafíos que conlleva en desarrollo turístico sostenible. Estos estudios ofrecen una oportunidad para aprender de las estrategias implementadas en otras áreas, tanto a nivel global como local, y permiten identificar qué elementos pueden ser adaptados al contexto específico de Pococí. Al analizar las estrategias empleadas en estos lugares, y junto con los resultados obtenidos, las fichas de proyectos y las lecciones aprendidas, es posible establecer paralelismos útiles que ayuden a diseñar planes de acción adaptados a las particularidades de esta región costarricense.

El país es reconocido internacionalmente por su liderazgo en ecoturismo, y esto serviría como punto de referencia. Esto se da en regiones como las anteriores y también como Monteverde o Manuel Antonio, donde se han implementado con éxito iniciativas que combinan la conservación del medio ambiente con el desarrollo económico de las comunidades locales. Este enfoque facilita crear un equilibrio sostenible entre el turismo y la preservación de los recursos naturales. En Pococí donde la biodiversidad es rica y hay bastantes áreas protegidas como el Parque Nacional Tortuguero o Barra del Colorado estas estrategias de conservación podrían ser replicadas, siempre tomando en cuenta las características propias del sistema local y la comunidad.

De igual manera países como Panamá, México y Noruega que han, priorizado el turismo de naturaleza y la sostenibilidad, han implementado políticas de manejo de visitantes que regulan el acceso a áreas naturales, asegurando que el turismo no cause un impacto negativo en el entorno. Estas políticas serían de gran utilidad en Pococí, donde la preservación del ambiente es esencial para el desarrollo de cualquier iniciativa turística. Adaptar estas estrategias, mediante controles en el número de visitantes, el diseño de infraestructuras que minimicen el impacto ambiental y la promoción de la educación ambiental entre los turistas podrían contribuir con un desarrollo más controlado y beneficioso para la región.

Como se evidencia en los modelos analizados, tanto internacionales como nacionales, la planificación turística sostenible, participativa y descentralizada es clave para el éxito a largo plazo de cualquier destino. En este sentido, el cantón de Pococí, con su biodiversidad,

patrimonio cultural y potencial humano, tiene una oportunidad única de adaptarse a estas buenas prácticas. El presente proyecto pretende aprovechar estas lecciones aprendidas para estructurar una propuesta de desarrollo turístico comunitario alineada con los principios de sostenibilidad y equidad

## 1.5 PROYECCIONES

El principal objetivo de esta investigación es mostrar mediante un inventario turístico los atractivos que ofrece el cantón para que a futuro todas las comunidades se vean beneficiadas equitativamente. En el inventario se incluye una relación detallada de atractivos naturales, culturales, de ocio y patrimoniales.

- En el inventario se pretende integrar atractivos emergentes en la oferta turística local como parques, monumentos, festivales, sitios históricos y más para que se den a conocer los atractivos menos visitados.
- Impulsar el turismo mediante una miniguía de atractivos turísticos que ofrece el cantón para un desarrollo próspero en la zona de Pococí.
- Dar promoción sobre los productos turísticos que existen en cada distrito y todas las características que lo hacen único en el sector.
- Una vez finalizado el inventario, se realizará un análisis de la importancia de cada recurso turístico identificado. Este análisis tendrá un impacto importante porque se muestra su relevancia histórica, cultural y económica, lo que permitirá resaltar los aspectos más importantes del cantón de Pococí en materia turística para que futuros emprendedores hagan inversiones en distintas zonas del cantón.

Todas las proyecciones que se mostraron anterior mente van a ser de alta importancia para poder fortalecer el turismo sostenible comunitario en el cantón por la gran relevancia que tiene un inventario turístico y una miniguía lo cual ayuda a tener conocimiento de cuáles son las zonas que actualmente necesitan más apoyo de la comunidad para que crezcan emprendimientos que no han sido promocionados debidamente.

## 1.6 LIMITACIONES

Esta investigación reconoce ciertos alcances limitados debido a su enfoque específico en el cantón de Pococí y su inventario turístico.

- En la investigación solo se comparará de forma referencial y contextual, no se va a hacer un análisis profundo ni cuantitativo en el cantón de Pococí con otros países o cantones.
- No se abordarán temas de política nacional o internacional, salvo aquellos que estén directamente relacionados con iniciativas o políticas públicas que beneficien el turismo local.
- No se contemplarán acontecimientos internacionales de carácter bélico o social, salvo que tengan una repercusión directa y comprobada sobre la actividad turística en Pococí.
- No se realizará un análisis financiero profundo de los sectores económicos del cantón, ya que el enfoque principal es la identificación y categorización de los recursos turísticos.

## CAPÍTULO II

### MARCO TEÓRICO

En este capítulo se explican los principales conceptos y temas relacionados con el enfoque central de la investigación, con el propósito de especificar más claramente qué elementos se abordarán y cómo aportan al análisis. Con el objetivo de fortalecer la zona como un destino turístico, poniendo un énfasis especial en el turismo sostenible en todos los distritos del cantón.

En primer lugar, se definirá el concepto general de turismo, seguido de una descripción de las principales características del turismo en Costa Rica. Por ejemplo, se abordará el turismo sostenible que incluye el turismo comunitario, aventura y ecoturismo, además del impacto económico que tiene en el país.

Por último, se desarrollarán los conceptos de Plan de Desarrollo Turístico Sostenible y Centro de Desarrollo Turístico, dos componentes esenciales para entender el objetivo principal de esta investigación y su aplicación en Pococí. Estos elementos permitirán sentar las bases para propuestas de desarrollo turístico sostenible en la región, que aproveche sus recursos naturales, culturales, infraestructura, involucrando activamente a las comunidades locales.

#### 2.1 MARCO CONCEPTUAL

**Turismo:** El turismo es un fenómeno social, cultural y económico relacionado con el movimiento de las personas a lugares que se encuentran fuera de su lugar de residencia habitual por motivos personales o de negocios. Estas personas se denominan visitantes (que se pueden ser turistas o excursionistas; residentes o no residentes) y el turismo tiene que ver con sus actividades, de las cuales algunas implican un gasto turístico (OMT,2002).

Pololikashvili, secretario de la ONU en el área de turismo, afirmó: “A medida que la sociedad avanza, el sector turístico, al igual que muchos otros sectores, necesita transformarse para servir como catalizador de la prosperidad a escala universal. Mejorar el bienestar de las personas, salvaguardar el medio ambiente natural, estimular el progreso económico y fomentar la armonía internacional son objetivos clave que contribuyen la esencia fundamental de la ONU turismo. La organización asume el papel de impulsar una fuerza sostenible que ahora es fundamental para muchas economías”.

El desarrollo turístico sostenible debe verse como la interacción balanceada entre el uso apropiado de nuestros recursos naturales y culturales, el mejoramiento de la calidad de vida de las comunidades locales, y el éxito económico de la actividad; además debe contribuir con el desarrollo nacional. Sostenibilidad turística no solo es la respuesta a la demanda, sino es una condición indispensable para competir con éxito ahora y en el futuro. (CST, 1997).

La zona de estabilidad, como modelo para el desarrollo, plantea la necesidad de satisfacer los requerimientos actuales de la sociedad, sin comprometer el derecho de las futuras generaciones a satisfacer las suyas. Además, el desarrollo del país no puede basarse en una explotación desmedida de los recursos (naturales, culturales, sociales, etc.) Para cubrir las carencias de la población (alimentación, vivienda, salud, empleo, entre otros), porque estos recursos son la única plataforma, con la que cuentan las futuras generaciones de este país para satisfacer sus propias necesidades.

El turismo en Costa Rica es uno de los sectores más dinámicos y de mayor crecimiento económico del país, ha sido reconocido a nivel mundial por su enfoque en la sostenibilidad y la conservación ambiental. Costa Rica es famosa por su biodiversidad como paisajes naturales impresionantes y su compromiso con el ecoturismo, lo cual la convierte en un destino ideal para los amantes de la naturaleza, la aventura y las experiencias culturales auténticas.

- **Ecoturismo:** Costa Rica ha sido pionera en el desarrollo del ecoturismo, basado en la conservación de sus recursos naturales y la promoción de prácticas sostenibles. Aproximadamente el 25% del territorio del país está protegido en forma de parques nacionales, reservas y áreas de conservación. Destinos como el Parque Nacional Manuel Antonio, el Parque Nacional Tortuguero y el Volcán Arenal son ejemplos destacados de lugares donde los turistas disfrutan de la biodiversidad de país de manera responsable.

- **Biodiversidad:** Costa Rica alberga alrededor del 6% de la biodiversidad del mundo, a pesar de ocupar solo el 0.03% de la superficie terrestre. Los turistas visitan el país para experimentar una variedad de ecosistemas, desde playas tropicales y selvas lluviosas hasta volcanes activos y montañas nubosas. Esta riqueza natural atrae a quienes buscan actividades como la observación de aves, el senderismo, paseos en bote, y la exploración de flora y fauna.

- **Turismo de aventura:** El país ofrece una gran variedad de actividades de aventura, como canopy tours (tiroleras), rafting, surf, caminatas por volcanes, ciclismo de montaña y esnórquel. Lugares como La Fortuna (Cerca del Volcán Arenal) y Monteverde son conocidos por sus opciones para los aventureros que buscan experiencias emocionantes.

- **Turismo de bienestar:** Costa Rica se ha consolidado como un destino importante para el turismo de bienestar, que incluye retiros de yoga, meditación, spas, prácticas centradas en la salud y el bienestar personal, todo en un entorno natural. Los centros de bienestar suelen ubicarse en áreas naturales que promueven la relajación y la conexión con el entorno.

- **Turismo cultural y comunitario:** El ecoturismo y las aventuras al aire libre son populares. Además del ecoturismo, el turismo comunitario ha experimentado un crecimiento notable, permitiendo a las comunidades rurales y pueblos indígenas la oportunidad de participar en actividades tradicionales, como la agricultura, la producción de artesanías y experiencias gastronómicas autóctonas. Esto permite a los viajeros conectarse con la cultura costarricense y apoyar económicamente las comunidades locales.

- **Turismo rural:** Es una modalidad de turismo que se desarrolla en áreas rurales o de menor desarrollo urbano, donde los visitantes pueden experimentar de manera directa la vida, cultura y tradiciones de las comunidades locales. Este tipo de turismo permite a los viajeros participar en actividades relacionadas con el entorno natural, la agricultura, la ganadería, la artesanía y las costumbres locales.

- **Compromiso con la sostenibilidad:** Costa Rica ha logrado posicionarse como un referente en turismo sostenible. El gobierno ha implementado programas con el Certificado de Sostenibilidad Turística (CST), que reconoce a las empresas turísticas que cumplen con altos estándares ambientales, sociales y económicos. El país también ha establecido ambiciosos objetivos de descarbonización, con el plan de alcanzar la neutralidad de carbono para 2050, lo que refuerza su imagen de destino ecológico.

De esta forma el Plan de Descarbonización, Plan Nacional de Adaptación y el Plan Estratégico de Costa Rica 2050 contribuirán en el nuevo conjunto de políticas climáticas y de desarrollo para transformar el modelo económico, social y territorial costarricense.

La meta es hacer de la descarbonización y resiliencia oportunidades para una Costa Rica Bicentenario que sea próspera, sostenible e incluyente. Plan de descarbonización (2018-2050) Gobierno de Costa Rica.

El turismo es uno de los principales motores de la economía costarricense, contribuyendo significativamente al producto interno bruto (PIB) del país. Es una fuente importante de empleo y desarrollo en muchas comunidades rurales, brindando oportunidades a través de empresas turísticas locales, guías, tour operadores y proveedores de servicios.

En conjunto, estos conceptos permiten comprender la importancia del turismo sostenible en el contexto costarricense y sientan las bases teóricas para el desarrollo de propuestas aplicables en Pococí.

### 2.1.1 MARCO REFERENCIAL

#### Plan de desarrollo turístico

Un plan de desarrollo turístico es un documento estratégico que establece los lineamientos, acciones y políticas para promover el crecimiento sostenible del turismo en una región o país. Su objetivo principal es fomentar el desarrollo económico, social y cultural a través del turismo, al tiempo que se protegen y conservan los recursos naturales y culturales del destino.

Este plan permite alcanzar los siguientes objetivos:

- Impulsar el desarrollo de la actividad turística local.
- Considerar aspectos como la oferta, la demanda, la competencia y las tendencias del mercado.
- Guiar las acciones que se deben implementar a corto, mediano y largo plazo.
- Analizar el potencial turístico de la región.

Para poder desarrollar un Plan de Desarrollo Turístico Sostenible, se requiere tomar en cuenta los siguientes pasos:

- **Infraestructura y mejorar accesos:** Evaluar la calidad de las carreteras, aeropuertos, puertos, transporte local, telecomunicaciones, agua potable, energía y servicios públicos.
- **Capacidad de carga:** Determinar el número máximo de turistas que el destino puede manejar sin deteriorar sus recursos o la calidad de vida de las comunidades locales.
- **Demanda turística:** Analizar la demanda actual y proyectada, tanto a nivel nacional como internacional, considerando factores como temporadas altas y bajas, y tipo de turismo en auge (ecoturismo, turismo de aventura, cultural y rural).
- **Tendencias del mercado:** Investigar en las tendencias actuales del turismo global y regional para adaptar la oferta a las expectativas del mercado, como el crecimiento del turismo sostenible, la digitalización y la demanda de experiencias personalizadas.
- **Perfil del turista:** Identificar quiénes son los turistas que visitan o podrían visitar el destino, incluyendo aspectos como sus motivaciones, intereses, expectativas y nivel de gasto.

- **Impacto económico:** Evaluar el impacto económico esperado del turismo en la región, incluyendo la creación de empleo, el aumento de ingresos para las comunidades locales y el desarrollo de pequeñas empresas turísticas.
- **Conservación de recursos naturales:** Garantizar que las actividades turísticas no degraden los ecosistemas locales, promoviendo un turismo responsable que protege los recursos naturales.
- **Impacto en las comunidades locales:** Involucrar a las comunidades locales en el proceso, asegurando que los beneficios económicos del turismo se distribuyan de manera justa.
- **Gestión de residuos y energía:** Implementar prácticas sostenibles en la gestión de residuos, agua y energía en las instalaciones turísticas para minimizar el impacto ambiental.
- **Creación de una marca de destino:** Desarrollar una identidad turística sólida para el destino, resaltando sus características únicas y atractivos.
- **Servicios complementarios:** Fomentar el desarrollo de restaurantes, guías turísticos, actividades recreativas y culturales, tiendas de artesanía y muchas más.
- **Sensibilización sobre el turismo sostenible:** Formar a las comunidades y empresas sobre la importancia de adoptar prácticas responsables que preserven el entorno y respeten las culturas locales.

Estos elementos deben analizarse de forma integrada para lograr una planificación efectiva y sostenible del turismo en el territorio.

Un Plan de Desarrollo Turístico debe ser integral y sostenible, considerando tanto los aspectos económicos y promocionales como la conservación del entorno y el bienestar de las comunidades locales. El éxito de este tipo de plan depende de una buena planificación, la participación de todos los actores involucrados y la adaptabilidad a los cambios del mercado y del entorno.

La oferta turística es una combinación de servicios y productos que se presentan para su consideración por un cliente turístico que desea realizar un viaje. Su objetivo principal es que el turista consiga una experiencia única y satisfactoria durante su estancia, por tanto, Diversos autores coinciden en que la oferta turística debe entenderse como un conjunto de experiencias y servicios orientados a satisfacer las necesidades del visitante. (Naranjo et al., 2022, p 406-422)

Cuando existe un desarrollo sostenible, todo el mundo tiene acceso a un trabajo digno, una atención sanitaria y una educación de calidad. La utilización de los recursos naturales evita la contaminación y las pérdidas permanentes para el medio ambiente. Las decisiones de políticas públicas garantizan que nadie se quede atrás debido a situaciones de inferioridad o discriminación. (ONU, 2023).

### **2.1.2 Centro de desarrollo turístico**

Para que un destino se encuentre en condiciones que permitan a su población el desarrollo como una sociedad activa, la base es la infraestructura en general. En tanto, en la infraestructura turística deben existir planes estratégicos y gestiones que llevarán al desarrollo en materia de turismo, de tal modo que el viajero disfrute y se sienta cómodo de acuerdo con las instalaciones o servicios que requieran. (Díaz, 2020)

La infraestructura es fundamental para que el turismo aumente en las zonas urbanas y rurales, por esa razón se dividen en tres componentes:

#### **Centros de estadía:**

El Instituto Costarricense de turismo (ICT), en el Plan Nacional de Turismo de Costa Rica 2017-2021 define estos centros como áreas con alta concentración de atractivos turísticos de gran relevancia dentro de una infraestructura y servicios turísticos adecuados. Estas zonas tienen la capacidad de atraer visitantes de forma constante, quienes tienden a pernoctar al menos una noche. Aquí se ve la importancia de contar con una oferta turística robusta y una infraestructura bien desarrollada que permita a los destinos sostener la demanda turística y promover el crecimiento económico local. Esto le permite al cantón la oportunidad de hospedar a turistas en distintas partes del cantón por la gran variedad de centros de estadía.

#### **Centros de distribución:**

Son puntos estratégicos que ayudan dentro de una región o país, facilitando el acceso y la movilidad de los turistas hacia diferentes destinos turísticos cercanos. Estos centros son generalmente ciudades, pueblos o localidades bien conectadas, que ofrecen una amplia variedad de servicios turísticos, como alojamiento, transporte, restaurantes y agencias de viaje, y sirven como bases desde las cuales los turistas pueden desplazarse hacia otros atractivos de la región. Los centros de distribución son más usados por los turistas debido a que normalmente

vienen con agencias de viajes y ya tienen un itinerario para cada día en el cantón lo cual hace que muchas veces se hospeden en un diferente centro de distribución, pero de una misma empresa turística, que tiene varios centros en el cantón. Al menos de que el itinerario incluya un viaje lejos del hospedaje, deciden hospedarse en otro lugar.

### **Corredor turístico:**

El Instituto Costarricense de Turismo (ICT) hizo esta declaración en el Plan Nacional de turismo Costa Rica 2017-2021, publicado en el 2017. En este documento, el ICT describe a los corredores turísticos como áreas geográficas alargadas, a menudo paralelas a la costa, con un ancho de menos de 5 km. Estas áreas cuentan con uno o varios atractivos turísticos, junto con infraestructura turística (planta y equipamiento) que facilita el acceso y disfrute de los visitantes. Este enfoque resalta la importancia de planificar el desarrollo turístico de manera estratégica para maximizar el potencial de las zonas con alta concentración de atractivos.

### **Centros de excursión:**

El ICT en el Plan Nacional de Turismo 2017-2021 también menciona que una de las principales características de ciertos destinos turísticos es que reciben turistas que vienen de otros centros turísticos, con el propósito de disfrutar de algún atractivo relevante sin la necesidad de pernoctar en el lugar. Esto hace referencia a sitios que funcionan como destinos de excursión de un día, donde los visitantes llegan, disfrutan del atractivo y regresan al centro donde están hospedados. En el cantón se realizan excursiones en las zonas altas de Guápiles que son las menos visitadas y al finalizar la actividad se dirigen a su centro de hospedaje porque el lugar a veces solo ofrece una actividad.

Estos conceptos permiten establecer una base técnica que orientará el diseño del plan de desarrollo turístico sostenible propuesto para el cantón de Pococí, considerando sus características territoriales y socioculturales.

### 1.1.3 MARCO SITUACIONAL

Esta sección presenta el contexto territorial del cantón de Pococí y sus distritos, donde se desarrollará la investigación y se propondrá un plan de desarrollo turístico sostenible.

Pococí es el cantón número dos de la provincia de Limón, Costa Rica. Cuenta con una extensión, aproximadamente 2,188 km<sup>2</sup> Es uno de los cantones más grandes del país y se caracteriza por su rica biodiversidad que incluye áreas protegidas y parques nacionales de gran relevancia ecológica. Municipalidad de Pococí (2013-2016)

La cabecera, Guápiles fue declarada ciudad en 1966. Esta ciudad es un importante centro comercial y bancario. Cuenta con numerosas escuelas y colegios, así como un centro universitario e instituciones de enseñanza superior públicas y privadas. Es el corazón de una próspera región agrícola y ganadera, la cual organiza anualmente la feria Expo Pococí, una de las más importantes del país en el área de la ganadería.

Este tipo de eventos representa un atractivo turístico regional que contribuye al posicionamiento del cantón como destino de agroturismo. Algunas industrias empiezan a instalarse en este cantón beneficiándose de la cercanía con San José, alrededor de 60 km, y con Puerto Limón a 100 km.

Al norte del cantón se encuentra el Parque Nacional Tortuguero, uno de los sitios turísticos más visitados de Costa Rica. Este parque es famoso mundialmente por su belleza escénica, su biodiversidad y por la presencia de las tortugas marinas que llegan cada año y lo convierten así en el sitio de desove más importante del Caribe.

El nombre del cantón probablemente se le asignó en recuerdo de la provincia indígena de Pococí, que según don Carlos Gagini en su obra los orígenes de Costa Rica, era del considerable extensión y población. Se hallaba situada entre las provincias Tariaca y Suerre, la cual está constituida por 9 poblados de indígenas. (Municipalidad de Pococí, 2020)

El cantón de Pococí (nombre indígena), se llama así por dóciles guapes que cubren alrededor del cantón debido a el tipo de vegetación que hay en toda de la población. Los primeros detalles de este lugar adaptan de finales del siglo anterior, gracias a la construcción del ferrocarril, que tuvo en las cercanías de Guápiles (en Carrillo), su punto terminal durante unos años. De aquí viajeros y carga seguían hacia el Valle Central por medio de una carretera empedrada, que se construyó en el año 1882, durante el último año el Gobierno de don Tomás Guardia G. Tanto Guápiles como otros puntos a lo largo de la vía comenzaron a desarrollarse gracias al cultivo del banano, emprendido por Minor C. Keith, contratista del ferrocarril, con

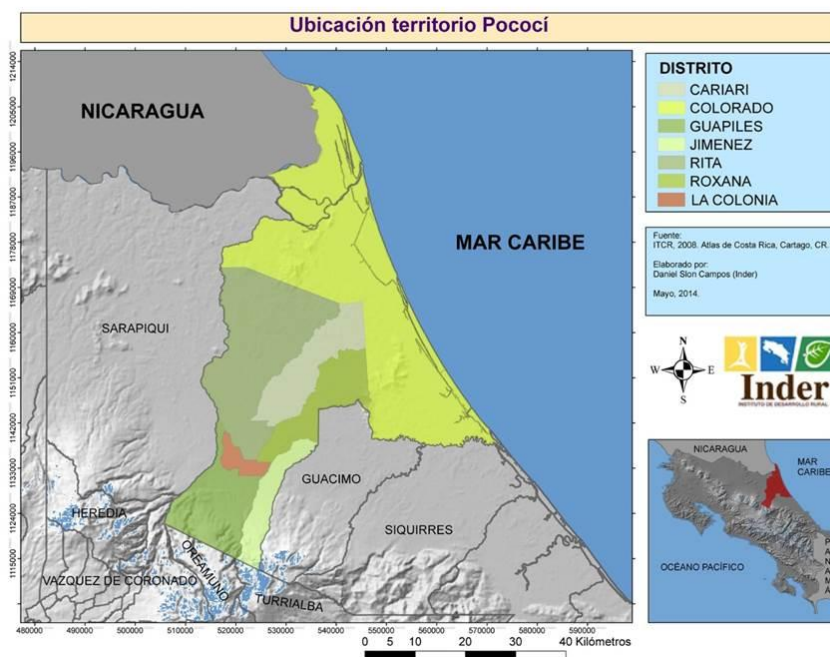
el objeto de que hubiese productos para movilizar por la citada vía férrea. (Municipalidad de Pococí, 2020)

El desarrollo del ferrocarril no solo impulsó la actividad agrícola, sino que sentó las bases para la futura conectividad turística del Caribe costarricense para el ingreso de nuevos turistas a la zona.

Actualmente, Guápiles es un centro de actividad económica, comercial y educativa en constante crecimiento. El templo católico fue remodelado conservando su diseño arquitectónico original, que evoca dos Manos Unidas en oración. Fue consagrado el 30 de junio de 2011 y será una fecha especial, porque se celebra cada año. Este acto trascendental de fe, fueron depositadas en el altar, las reliquias de Santa Rosa de Lima. La iglesia católica cumplió 102 años. La plaza de deportes, Escuela Líder Central emblemática en la educación y centenaria, se unen los demás centros educativos, escuelas, colegios, Centro de Investigación Agrícola de Los Diamantes, así como otras facilidades y servicios. Dos carreteras unen a Guápiles con Siquirres, hacia el sur; y con Puerto Viejo, Sarapiquí en el norte. Con la construcción de la ruta 32 la autopista Braulio Carrillo se ha dado un gran dinamismo en esta zona. (Municipalidad de Pococí, 2020)

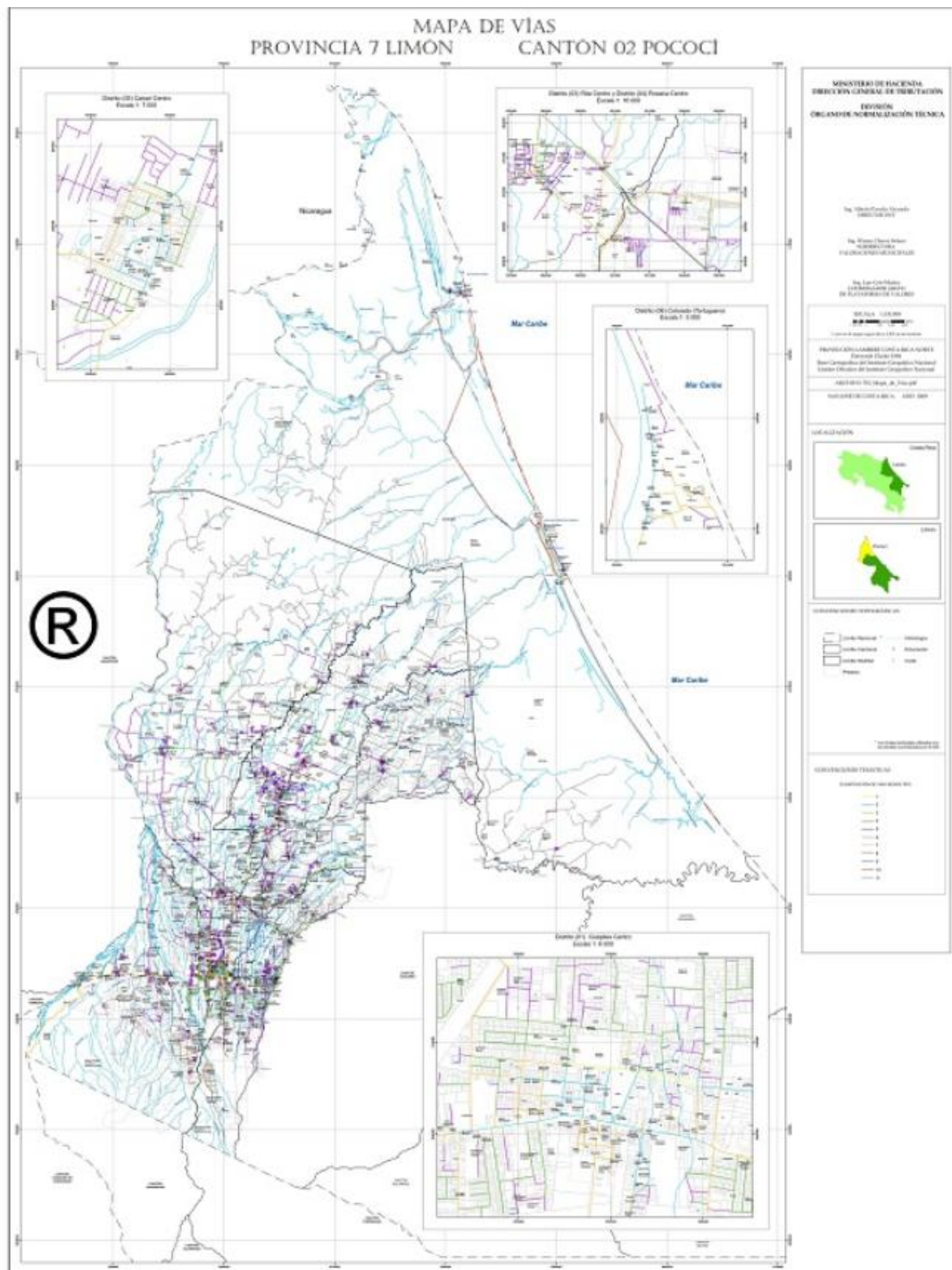
Se detallan los límites del Cantón de Pococí:

Ilustración 1: El cantón está dividido por siete distritos



Fuente: Instituto de Desarrollo Rural

Ilustración 2: El cantón de Pococí tiene una extensión de 2,188.2 km<sup>2</sup> y es el segundo en importancia de la provincia de Limón, Costa Rica.



Fuente: Libro Oficial de la División Territorial Administrativa de Costa Rica.  
(2009 – 2012 y 2013 – 2016).

Cuando se estableció el ferrocarril, Guápiles era en realidad una finca llamada San Salvador. Conforme aumentó la población que trabajaba en las bananeras fue creciendo el pueblo, pero luego llegó al decaimiento por las pestes que azotaban las plantaciones de la fruta y Guápiles vio mermado su movimiento. Comenzaron a formarse fincas particulares en la región; en Cartago fue inmigrado y se asentaron muchos colonos provenientes de Coronado, Moravia, y otros lugares, los cuales en ocasiones aprovechaban la vieja carretera a Carrillo para movilizarse. (Municipalidad de Pococí, 2020)

Sin embargo, este trayecto ha sido siempre muy difícil por ser zona montañosa, llena de pasos difíciles, con terrenos muy deleznable por las constantes lluvias en la zona Atlántica. Años más tarde se abandonó por completo la llamada carretera a Carrillo, y la línea ferrocarrilera fue por muchos años la única vía de comunicación con el resto del país. Luego llegó la aviación y a partir de la década de 1970 de nuevo se volvió al cultivo del banano, lo que abrió nuevas perspectivas a la economía regional. (Municipalidad de Pococí, 2020)

### 1.1.3 ESQUEMA DE MARCO TEÓRICO

Tabla 1

Esquema del marco teórico

<b>Problema de investigación</b>			
¿Cuáles son los efectos de la ausencia de un plan de desarrollo turístico comunitario en el cantón de Pococí como estrategia de desarrollo sostenible?			
Tema#1. Inventario de los atractivos Turístico de Pococí	Uso de Metodología OEA-CICATUR	Registro de atractivo turístico y registro de servicios turísticos	Resultados en fichas de atractivos y planta turística
Tema #2. Causas y soluciones para inseguridad en Pococí	Evaluación de fuentes primarias y secundarias sobre la inseguridad.	Razones: Educación, salud y falta de fuentes de empleo	Análisis de posibles programas para solventar problemas
Tema#3. Estrategias para mitigar la inseguridad y el turismo como impulsor	Iniciativas conjuntas entre turismo y educación	Proyectos cooperativos entre el sector turístico y el de salud	Programas colaborativos entre turismo y fuentes de empleo
Tema#4. Propuesta de oferta turística	Catálogo turístico exhaustivo y finalizado	Estrategias conjuntas en el turismo y los asuntos sociales	Prototipo de guía turística para Pococí

Fuente: elaboración propia (2025)

## CAPÍTULO III

### MARCO METODOLÓGICO

Este capítulo describe el enfoque, diseño y procedimientos utilizados en la presente investigación, cuyo propósito es desarrollar una propuesta de oferta turística sostenible para el cantón de Pococí.

La formulación del marco metodológico en una investigación permite, descubrir los supuestos del estudio para reconstruir datos, a partir de conceptos teóricos habitualmente operacionales. Significa detallar cada aspecto relacionado para detallar dentro del proyecto de investigación que deben ser justificado por el investigador. Lo anterior respaldado por el criterio de expertos en la temática sirviendo para responder al “cómo” de la investigación. Se expone el tipo de datos que se requiere buscar para dar respuesta a los objetivos, así como la debida descripción de los diferentes métodos y técnicas que se emplearán para obtener la información necesaria. (Santa Paella et al.,2010)

De la misma manera Tamayo y Tamayo (2012 p.37) define al marco metodológico como “un proceso que, mediante el método científico, procura obtener información relevante para entender, verificar, corregir o aplicar el conocimiento”, dicho conocimiento se adquiere para relacionarlo con la hipótesis presentada entre los problemas planteados.

#### **3.1 Enfoque de la investigación cualitativo**

La investigación cualitativa es un método para recoger y evaluar datos no estandarizados. En la mayoría de los casos se utiliza una muestra pequeña y no representativa con el fin de obtener una comprensión más profunda de sus criterios de decisión y de su motivación. Se optó por un enfoque cualitativo, ya que este permite comprender, desde la perspectiva de los actores locales, las oportunidades, limitaciones y visiones respecto al desarrollo turístico en Pococí. Los resultados y respuestas resultantes de estos métodos se interpretan en función del contexto y no se representan cuantitativamente. Así pues, la investigación de mercado que presenta información que no puede medirse directamente.

Para los investigadores cualitativos, hablar de métodos cualitativos es hablar de un modo de investigar los fenómenos sociales, en el que se persiguen determinados objetivos para así dar respuesta a algunos problemas concretos a los que se enfrenta esta misma investigación. (Denzin, 1994)

Tanto los investigadores cualitativos como los cuantitativos “piensan que saben algo sobre la sociedad que vale la pena decírselo a otros y utilizan una variedad de formas medios para comunicar sus ideas y hallazgos”. (Becker,1996) La investigación cualitativa se diferencia de la colectiva en cinco aspectos significativos.

### **3.2 Diseño de la investigación**

El diseño de esta investigación descriptiva se centra en observar, describir y documentar aspectos de un fenómeno tal como ocurre en su entorno natural, sin intervenir ni manipular variables. Este tipo de diseño busca ofrecer un panorama detallado y preciso de la situación o fenómeno que se estudia, proporcionar información cualitativa sobre las características, comportamientos o condiciones. Se utiliza combinando en estudios de mercado, educación, salud y otras áreas donde es importante conocer cómo es o cómo se presenta en realidad.

El diseño descriptivo permite documentar la situación actual del turismo en Pococí, identificando recursos, actores y dinámicas locales, sin necesidad de manipular variables o probar hipótesis.

### **3.3 Fuentes de información**

Las fuentes de información son los medios a través de los cuales se obtienen los datos necesarios para alcanzar los objetivos del estudio.

¿Qué es una fuente? Una fuente de información es una persona u objeto que provee datos para la investigación. (Hernández Sampieri et al,1996, p.23). Es la debida formulación del marco teórico, el verdadero sustento teórico del estudio investigativo que se desarrolla. Este marco orienta al investigador sobre la forma como podrá encarar el estudio del tema que seleccionó para investigar. A partir de la consulta de datos aquellos antecedentes encontrados, se aclara cómo ha sido tratado este tipo de problemas por otros estudios en otros momentos, también es gracias a este marco que se conoce, qué tipo de información se recolectó para la investigación, cuáles diseños se emplearon, entre otros. Además, facilita al investigador centrar el trabajo del estudio evitando desviaciones. Facilita la elaboración de hipótesis válidas y provee un marco de referencia para interpretar posteriormente los resultados de la investigación.

### **3.3.1 Fuentes primarias**

Son todos aquellos usuarios y acompañantes a quien se les aplicó un instrumento de investigación. En este caso, los datos provienen directamente de la población o una muestra de esta.

Estas fuentes contienen información original que ha sido publicada por primera vez y que no ha sido filtrada, interpretada o evaluada por nadie más. Son producto de una investigación o de una actividad eminentemente creativa.

### **3.3.2 Fuentes secundarias**

Son las que contienen información primaria, sintetizada y reorganizada. Están especialmente diseñadas para facilitar y maximizar el acceso a las fuentes primarias o a sus contenidos. Parten de datos preelaborados, cómo pueden ser datos obtenidos de anuarios estadísticos, internet, medios de comunicación, bases de datos procesados con otros fines, artículos y documentos relacionados con la enfermedad, libros, tesis e informes oficiales.

## **3.4 Población y muestra**

Una población es el conjunto completo de individuos, objetos o eventos que tienen una característica en común y que son de interés para un estudio.

Según Toledo, la población de una investigación está compuesta por todos los elementos (personas, objetos, organismos, historias clínicas) que participan del fenómeno que fue definido y limitado en el análisis del problema de investigación y tiene la característica de ser estudiada, medida y cuantificada. La población debe delimitarse claramente en torno a sus características de contenido, lugar y tiempo. (Toledo, p.3)

Para Arias (2012) “una población es un conjunto finito o infinito de elementos con características comunes para las cuales serán extensivas las conclusiones de la investigación” (p.81)

La muestra es un subconjunto representativo de la población que se selecciona para el estudio, ya que investiga toda la población a menudo no es viable. La muestra debe ser lo suficientemente grande y diversa para reflejar las características de la población.

Se utilizará un muestreo no probabilístico, por conveniencia, seleccionando personas clave en el sector turístico local (guías, hoteleros, emprendedores, funcionarios del gobierno

local). Se van a entrevistar a siete personas que trabajan en distintos sectores del cantón para poder hacer un análisis en base a sus respuestas.

### 3.5 Hay dos tipos de población según su tamaño

**Población finita:** Es aquella que tiene un número limitado y contable de elementos. Es decir, es factible determinar exactamente cuántos elementos la componen.

**Ejemplo:** Todos los estudiantes matriculados en una universidad en un cuatrimestre determinado.

**Población infinita:** Es aquella que, en teoría, tiene un número ilimitado de elementos. Aunque en la práctica no existen poblaciones verdaderamente infinitas, se consideran así aquellas cuyo número de elementos es tan grande que no es práctico ni posible contarlos.

**Ejemplo:** Todos los granos de arena en una playa.

Dicho lo anterior y en relación con el tema de investigación, se puede establecer que la población de estudio fue el cantón de Pococí, y es de tipo infinita. Esto con el fin de obtener respuestas locales que aporten a la resolución de los problemas planteados en el contexto de elementos contables específicos del cantón.

Tamayo y Tamayo (2004), define la muestra como: “el conjunto de operaciones que se realizan para estudiar la distribución de determinados caracteres en totalidad en una población universo, o colectivo partiendo en la observación de una fracción de la población considerada” (p.176)

Se interpreta como muestra a todos aquellos trabajadores o dueños de empresas turísticas en la zona de Pococí, incluyendo a personas que forman parte de la Cámara de Turismo y Afines en el cantón. Este enfoque busca obtener una visión amplia y representativa de las experiencias y perspectivas de quienes participan activamente en el sector turístico de la región.

La metodología seleccionada permitirá recoger percepciones clave sobre el turismo en Pococí y contribuir al diseño de una propuesta de desarrollo turístico sostenible alineada con las necesidades locales.

Tabla 2

Tabla Información de la población y muestra en Pococí

<b>Entrevistado</b>	<b>Puesto</b>	<b>Motivo</b>
<b>Entrevista 1</b>	Funcionario del Centro Recreativo Magic Playland	Evaluar su perspectiva sobre la implementación de

		<p>actividades turísticas como el manejo adecuado en la atención de servicios turísticos en cuestión de preferencias cuando llegan a su negocio, y las competencias de manejo de idiomas. Además, identificar lo que consideran esencial para mejorar la calidad del servicio y la infraestructura turística en respuesta a un posible incremento en la afluencia de personas en el cantón</p>
<b>Entrevista 2</b>	Vecinos del distrito de Cariari uno de los más visitados	<p>Tomar en cuenta sus opiniones sobre el empleo en nuevos proyectos turísticos para entender su disposición a trabajar en este sector, ya sea de manera directa o indirecta. Además, explorar sus percepciones sobre los desafíos que enfrenta el turismo.</p>
<b>Entrevista 3</b>	Entrevista al alcalde de Pococí	<p>Saber qué posición tiene cada distrito de Pococí y saber cuáles son los más visitados por turistas nacionales o internacionales. Asimismo, saber si tienen alianzas con la cámara de</p>

		turismo para programar distintas actividades que beneficien al futuro del turismo en el cantón.
<b>Entrevista 4</b>	Entrevista a recepcionista de hotel en Tortuguero	Conocer cuáles son las fechas en las que reciben a turistas de todos los países y conocer qué opinión tiene sobre el cantón.

Elaboración propia (2024)

<b>Encuestas</b>	Se hará un formulario que tendrá distintas preguntas acerca del cantón, se pretende recopilar respuestas de habitantes de todos los cantones de Pococí y ver como ayudan esas respuestas a formular el Plan de desarrollo turístico para que aumente mucho la demanda de personas extranjeras al país.
------------------	--

Elaboración propia (2024)

### 3.6 Unidad de análisis

La herramienta que se utilizará a para analizar y presentar los hallazgos con las siguientes metodologías:

#### Método OEA-CICATUR

“Es el catálogo ordenado de los lugares, objetivos o acontecimientos de interés turístico de un área determinada. Su confección implica dos pasos: Registro de la información y la evaluación de los atractivos turísticos”. (CICATUR-OEA, 2022) Este método permitirá que los atractivos turísticos se puedan distribuir en distintas categorías las cuales después se ramificaran en tipos y subtipos las categorías en las cuales se distribuye este método son:

Tabla 3

Objetivo	Categoría de análisis	Subcategoría	Instrumento	Definición conceptual	Ítem
Diseñar una oferta turística en las áreas cercanas a los atractivos turísticos del cantón de Pococí, en la provincia de Limón, con el objetivo de fomentar el empleo y mejorar la seguridad en el sector turístico durante el tercer cuatrimestre del 2024.	Idear una oferta turística en zonas aledañas a atractivos turísticos en el cantón de Pococí.	Promover el empleo y la seguridad en el sector turismo	Documentos Sitios web	Lugares que no son visitados, pero con una buena oferta turística se puede potenciar el turismo en ese lugar.	Definición conceptual.
Realizar un inventario turístico en el Cantón de Pococí de la provincia de Limón para dar a conocer	Inventario turístico en el Cantón de Pococí de la provincia de Limón.	Identificar los recursos y atractivos turísticos disponibles	Documentos Sitios web	Inventario turístico de Pococí para determinar los recursos y atractivos turísticos.	Definición conceptual.

todo lo que brinda la zona					
Identificar las razones que han provocado la inseguridad en el cantón, principalmente en la zona de Cariari y Rita para poder buscar posibles soluciones a la problemática y potenciar el turismo	Conocer las razones que han provocado la inseguridad en el cantón de Pococí	Buscar soluciones a las problemáticas y crear oportunidades de empleo.	Entrevistas	Razones por las cuales estas zonas son inseguras en el cantón.	Definición conceptual
Valorar posibles soluciones a la problemática expuesta, para que el turismo sea un medio de desarrollo	Valorar posibles soluciones a las problemáticas en las distintas zonas del cantón.	Promover el turismo para que el cantón se vea beneficiado a futuro.	Encuestas	Posibles soluciones para que el turismo aumente de manera segura.	Definición conceptual.
Brindar una propuesta turística para el cantón de Pococí de la provincia de Limón que	Proporcionar una propuesta turística para el cantón de Pococí.	Vías de acción para el desarrollo de esta actividad.	Miniguía de Pococí. Guía de Caribe.	Combatir la inseguridad y el desempleo.	Definición conceptual.

contenga posibles vías de acción para combatir el desempleo y la inseguridad ciudadana					
--	--	--	--	--	--

Fuente: elaboración propia (2025)

### 3.7 Instrumentos

En esta investigación se utilizarán distintos instrumentos cualitativos que permitirán obtener información detallada sobre la percepción, uso y potencial turístico del cantón de Pococí. En este caso será una encuesta en línea, visitas de manera física a los lugares que se tomarán en cuenta para ser utilizados en el inventario, Se analizarán documentos oficiales como planes cantonales de desarrollo, estrategias turísticas del ICT, informes de la municipalidad de Pococí y estudios académicos relacionados.

Para poder conocer más sobre los lugares y condiciones que se pueden encontrar en este cantón del país, Se emplearán herramientas de geolocalización móvil (Google Maps, Waze, GPS) para analizar el nivel de accesibilidad física a los atractivos turísticos identificados, considerando los medios de transporte disponibles. Esto ayudará a saber si se puede ingresar con vehículos, motocicletas, busetas, buses o caminando a estas ubicaciones.

De acuerdo con Chávez (2001), los instrumentos de investigación “son los medios que utiliza el investigador para medir el comportamiento o atributos de las variables. (p.70).

Para Mejía (2005) los instrumentos que pueden medir las características de las variables se denominan test o pruebas, son los que sirven para medir distintas viables conductuales, en especial los resultados del aprendizaje. A través de los datos que proporcionan los instrumentos se trata de obtener información exacta sobre el logro de los aprendizajes y se detectan los éxitos y fracasos. (p.20).

En la presente investigación se utilizarán los siguientes instrumentos:

**Documentos:** Los documentos permiten una exploración más amplia del tema. En este estudio, los documentos empleados abarcan distintos formatos, como libros, entrevistas académicas, informe gubernamentales y archivos en línea, entre otros. Esta diversidad documental contribuye a obtener la mayor variedad de información, enriqueciendo el análisis para la investigación.

**Informes:** Los informes en un trabajo de investigación sirven para presentar datos y resultados de manera estructurada, lo cual da oportunidad de analizar, interpretar y justificar las conclusiones del estudio. Ayudan a organizar la información obtenida de diversas fuentes y experimentos, proporcionando una visión clara y detallada del progreso y hallazgos. Además, los informes permiten comunicar los objetivos, métodos, resultados y recomendaciones a otros investigadores, instituciones o el público, facilitando la comprensión y validación

**Entrevistas:** Las entrevistas obtienen información de personas que directamente se han visto afectadas o beneficiadas por el tema de investigación que se está llevando a cabo. También se explorará cómo la percepción de seguridad incide en el desarrollo turístico local, mediante entrevistas a líderes comunitarios y emprendedores del sector.

**Fuentes gubernamentales:** Cuando hay un cambio de gobierno se suelen recopilar datos que presentan una gran cantidad de datos en una amplia variedad de áreas. En esta investigación se utilizarán desde planes de gobierno, investigaciones sobre la seguridad de los cantones, información medioambiental y salud pública.

**Observaciones en las zonas del cantón que se desea investigar:** La observación es fundamental en ese proceso de investigación, pues proporciona datos directos y concretos sobre lo que se han definido para investigar, también se harán visitas de campo para identificar que brinda cada cantón y cuáles soluciones se pueden dar a las problemáticas.

Todos los instrumentos son necesarios para diseñar un plan de desarrollo turístico con fuentes confiables y con información lo suficiente actualizada sobre la población y los lugares que hoy día no son conocidos. Se tiene como objetivo incentivar el turismo en zonas poco conocidas, por eso cada una de estas fuentes serán de gran ayuda en este proceso de redacción y a su vez tener una estructura organizada sobre los datos que se obtuvieron durante la investigación.

### 3.8 Recolección

Se aplicará una encuesta en línea durante el mes de abril de 2025 a personas residentes en Pococí y visitantes potenciales. Paralelamente, se realizarán entrevistas semiestructuradas a actores clave del sector turístico y observación directa en puntos turísticos estratégicos como Tortuguero, Guápiles y Río Blanco.

Según Lifeder (2021) las técnicas de recolección de datos son mecanismos e instrumentos que se utilizan para reunir y media información de forma organizada y con un objetivo específico. Usualmente se usa en investigación científica y empresarial como estadística y marketing.

Son las herramientas que se manipulan para obtener información y para llevar a cabo las observaciones de una investigación o estudio determinado. Esto conforme con lo que se desea estudiar o investigar, la característica por observar, sus propiedades y factores relacionados con aspectos naturales, económicos, políticos, sociales, entre otros, cuando se selecciona uno de estos instrumentos. En otras palabras, estos son los que permiten efectuar observaciones, de uno u otro fenómeno, en una forma más despejada y precisa de la descripción de los hechos por estudiar.

La muestra cualitativa es una parte de un colectivo o población elegida mediante criterios de representación socio estructural, que se somete a investigación científica social con el propósito de obtener resultados válidos para el universo.

A continuación, se mostrarán los tipos de muestras que se van a utilizar en la investigación:

- **La muestra participativa de voluntarios:** Se asignará un enlace en distintos grupos para que muchas personas participen de forma voluntaria para saber sus opiniones sobre los atractivos turísticos que ofrece el cantón o saber si se necesita que aumente la infraestructura turística.
- **La muestra de expertos:** Se aplicará un muestreo no probabilístico, incluyendo una muestra participativa de voluntarios (residentes del cantón) y una muestra de expertos en turismo local. Ambos grupos serán consultados mediante encuestas digitales.

El muestreo permite a los investigadores estudiar un grupo más pequeño en lugar de toda la población, lo que ahorra tiempo y recursos. Esto es especialmente importante en investigaciones donde los recursos son limitados, como en estudios de mercado o investigaciones académicas como lo es la presente. Al seleccionar una muestra

representativa, los investigadores pueden obtener resultados significativos sin la necesidad de realizar un censo completo.

Cada una de estas muestras constituye una valiosa contribución a la investigación, brindando la oportunidad de investigar diversas áreas para alcanzar un resultado favorable, donde la empleabilidad y la seguridad de la provincia se recuperen, favoreciendo así el impulso y desarrollo social en los distintos cantones.

## CAPÍTULO IV

### ANÁLISIS DE RESULTADOS

En el siguiente capítulo se dieron a conocer datos de los cuales van a servir mucho de las entrevistas y encuestas aplicadas a distintos funcionarios del sector turismo o personas de los diferentes distritos del cantón. En los resultados que se mostrarán las preguntas que fueron diseñadas para indagar sobre la percepción ciudadana respecto al turismo local, visibilidad de los atractivos del cantón, y barreras actuales para su desarrollo. Su análisis permite identificar áreas de mejora prioritarias. También hubo algunas respuestas negativas que enfrenta el cantón en aspectos de economía, problemas de infraestructura, pocas visitas en lugares rurales y problemas sociales.

**4.1) Encuestas:** Se diseñó y aplicó una encuesta a las personas dentro y fuera del cantón para saber que zonas del cantón conocen, fueron preguntas cerradas y algunas abiertas. Este instrumento permitió recopilar datos estructurados sobre la cantidad de personas que ha visitado distintos lugares, los lugares que son más reconocidos y los lugares que requieren serlo también debido a su poca publicidad, lo que facilitó el análisis estadístico y la identificación de patrones y tendencias relevantes. Se aplicó el enfoque cuantitativo para obtener varias respuestas y poder hacer un análisis sobre que mejoras puede hacer el cantón. La encuesta se administró a 54 participantes y las respuestas fueron analizadas utilizando Microsoft Forms, lo que facilitó obtener resultados significativos que complementan la información recopilada a través de la revisión teórica. La muestra estuvo compuesta por habitantes del cantón, visitantes ocasionales, el alcalde de Guápiles y personas vinculadas al sector turístico local.

Se usó la plataforma de Microsoft Forms para una mejor facilidad de análisis al obtener gráficos claros de cada respuesta de los participantes en la encuesta.

Aquí se muestran las gráficas y preguntas que se le realizaron a los participantes que aportaron sus conocimientos para poder hacer un análisis que permitirá que se hagan mejoras en el cantón.

**4.1.1) Pregunta #1:** Según su experiencia ¿Recomendaría Pococí como destino turístico a sus familiares o amigo?

### Encuesta: pregunta #1

Ilustración 3



Fuente: elaboración propia (2025) en base a resultados de la encuesta

### Análisis de encuesta. Pregunta #1:

**Motivo de la pregunta:** Se realizó esta pregunta porque es necesario saber si las personas que viven en el cantón o que han visitado la zona recomienda a otras personas que visiten distintos atractivos que ofrece Pococí. Se puede observar que 50 personas si recomiendan el cantón para venir a disfrutar del turismo.

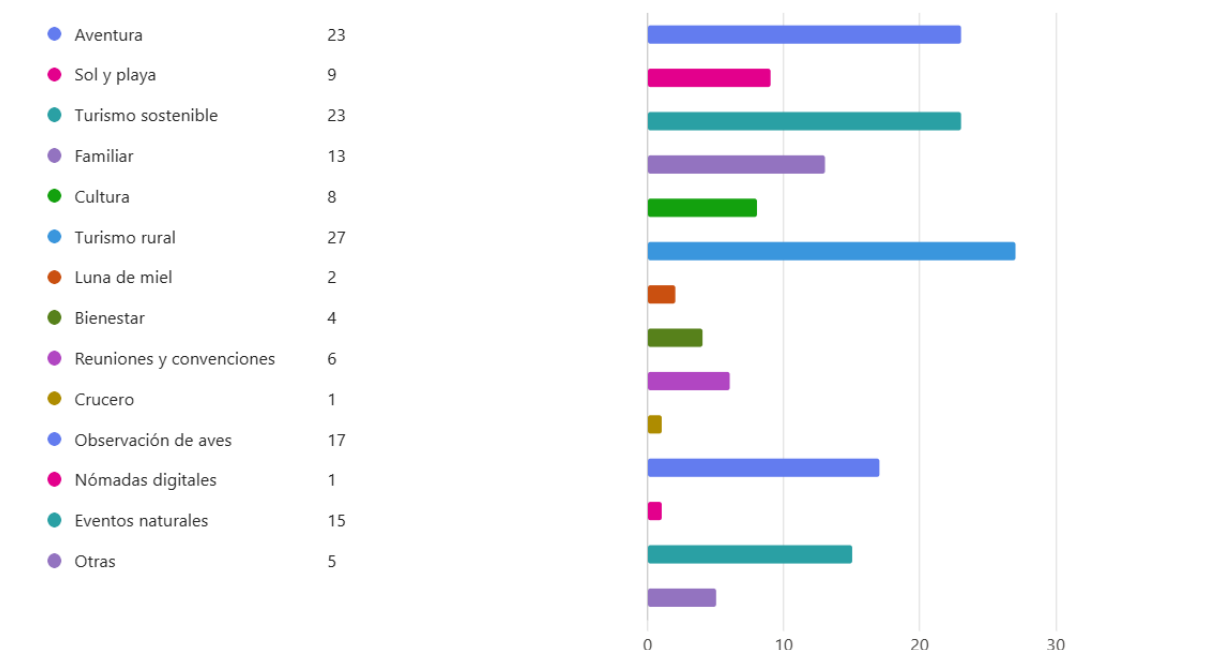
**Importancia de la pregunta:** Es importante saber porque las personas recomiendan al cantón para así poder seguir mejorando y prepararse a la hora de tener visitantes nacionales que vienen de otra zona del país. Esto con la finalidad de seguir atrayendo turistas nacionales y sigan recomendando al cantón.

Al obtener este resultado en esta pregunta, es factible ir observando algunos indicadores que aportaron a las conclusiones y recomendaciones del presente trabajo, en relación con la solución del objetivo general.

**4.1.2) Pregunta #2:** La motivación principal de los visitantes nacionales e internacionales a la zona de Pococí es

**Encuesta: pregunta #2**

Ilustración 4



Fuente: elaboración propia (2025) en base a resultados de la encuesta

**Análisis de encuesta. Pregunta #2**

Motivo de la pregunta: Es muy importante la pregunta para saber cuáles son las áreas más visitadas en el cantón. Esto debido a que Pococí cuenta con muchas zonas rurales y gran oferta de alojamiento y gastronomía.

Importancia de la pregunta: Se logró ver que los tipos de turismo más buscados en esta zona es el de aventura, sostenible, rural y observación de aves lo cual beneficia mucho a los emprendedores de las zonas boscosas para practicar estos tipos de turismo.

Las respuestas en porcentaje fueron las siguientes:

En la motivación de aventura se obtuvo un 15%

En la motivación de sol y playa un 6%

En la motivación de turismo sostenible un 15%

En la motivación de turismo familiar un 8%

En motivación cultural un 5%

En motivación de turismo rural un 18%

En motivación de luna de miel un 1%

El turismo de bienestar un 3%

Los congresos y convenciones obtuvieron un 4%

En crucero se obtuvo un 1%

En observación de aves se obtuvo un 11%

En nómadas digitales un 1%

Los eventos naturales un 10%

Otros motivos fueron de un 3%

#### 4.1.3) Pregunta #3: Generalmente, el visitante se queda en la zona

##### Encuesta: pregunta #3

Ilustración 5



Fuente: elaboración propia (2025) en base a resultados de la encuesta (2024)

### **Análisis de encuesta. Pregunta #3**

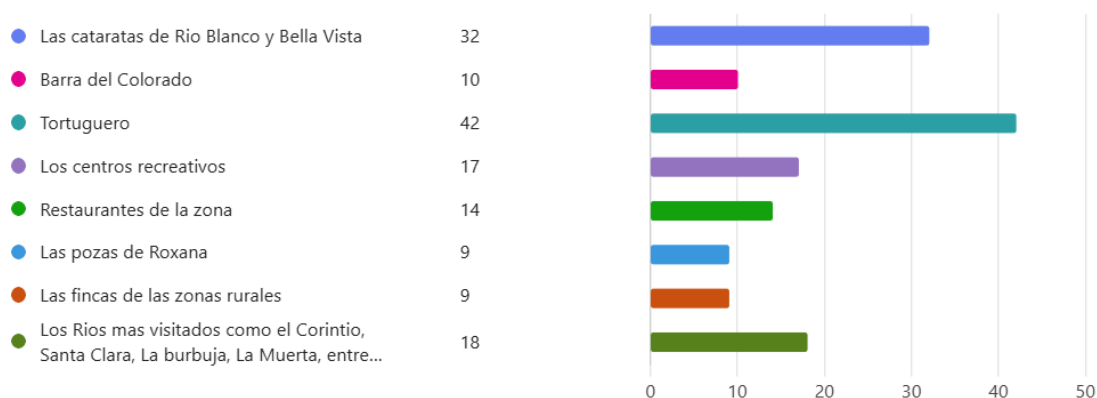
**Motivo de la pregunta:** Es muy importante para Pococí crecer más en el sector turismo debido a que muchas veces llegan de paso a algún restaurante o a hospedarse por alguna circunstancia, pero no visitan las distintas zonas turísticas de los distritos.

**Importancia de la pregunta:** Con esa ilustración se puede ver que la mayoría de las veces llegan un 65% de turistas a hospedarse de 2-4 días por la poca publicidad que tiene el cantón como tal, entonces se debe trabajar en atraer turistas a visitar los distritos de Pococí que ofrecen variedad turística. Esta variedad es tal que bien podría ser un factor para ampliar el margen en la duración de las personas en hospedarse en distintas zonas del cantón que no están posicionadas actualmente como otros hospedajes.

#### **4.1.4) Pregunta #4: El visitante normalmente visita**

##### **Encuesta: pregunta #4**

Ilustración 6



**Fuente:** elaboración propia (2025) en base a resultados de la encuesta (2024)

### **Análisis de encuesta. Pregunta #4**

**Motivo de la pregunta:** Se realizó esta pregunta porque es necesario saber cuáles son las zonas más visitadas por turistas nacionales e internacionales para poder posicionar los lugares menos visitados en el cantón.

**Importancia de la pregunta:** A pesar de que las zonas de Río Blanco y Bella Vista son muy poco promocionadas, se logra ver en la gráfica que 21% personas suelen visitar las cataratas que son de difícil acceso 42 personas visitan Tortuguero y 17 personas suelen visitar los centros recreativos, por eso es importante seguir trabajando en estrategias para atraer más turistas.

#### 4.1.5) Pregunta #5: Generalmente, visitan desde

##### Encuesta: pregunta #5

Ilustración 7



Fuente: elaboración propia (2025) en base a resultados de la encuesta

#### Análisis de encuesta. Pregunta #5

**Motivo de la pregunta:** Esta pregunta se realizó porque es importante saber cuáles son los principales turistas que vienen al país, pero normalmente son de Norteamérica y Europa.

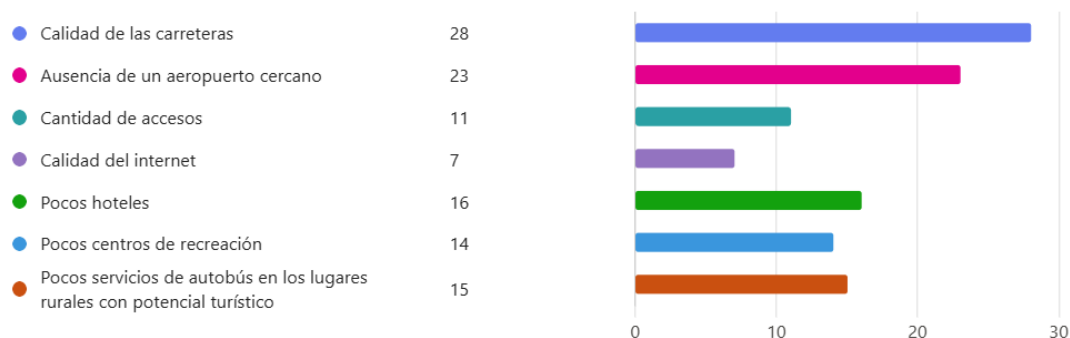
**Importancia de la pregunta:** A pesar de recibir a un 58% de norteamericanos y un 31% europeos es importante crear estrategias para atraer turistas de Asia y Sudamérica para que aumente las visitas anualmente y todos los sectores del país se vean beneficiados.

Al obtener este resultado en esta pregunta, se puede ir teniendo indicadores que aportaron a las conclusiones y recomendaciones del presente trabajo en relación con la solución del objetivo general.

**4.1.6) Pregunta #6: ¿Cuáles considera usted son los limitantes de infraestructura que tiene Pococí para el desarrollo turístico?**

## Encuesta: pregunta #6

Ilustración 8



Fuente: elaboración propia (2025) en base a resultados de la encuesta (2024)

### Análisis de encuesta. Pregunta #6

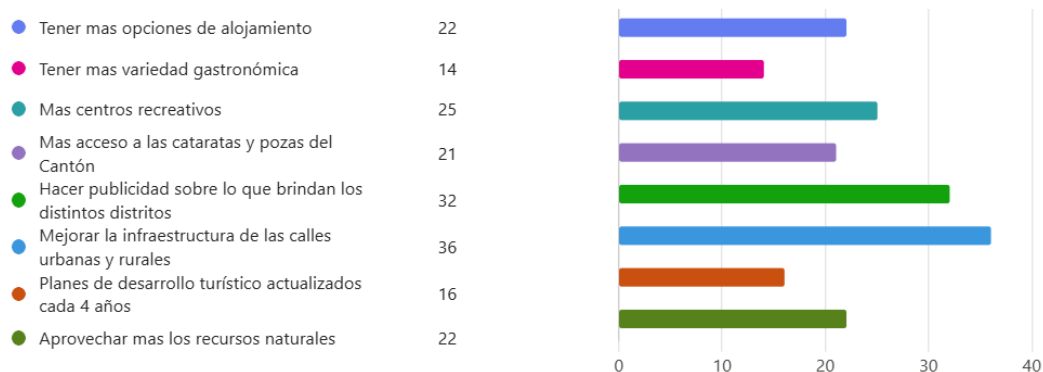
**Motivo de la pregunta:** La mejora en vías de acceso no solo beneficia al turismo, sino también a las comunidades locales, facilitando la integración regional.

**Importancia de la pregunta:** Esta pregunta es importante porque definitivamente el cantón de Pococí en general no cuenta con una buena calidad en sus carreteras principalmente en las zonas más visitadas como lo son Río Blanco, Bella Vista, La Pavona para dirigirse a Tortuguero. Igualmente, la calle principal para dirigirse a Barra del Colorado está en muy mal estado debido al poco mantenimiento que le dan a esa carretera y, además, el cantón no cuenta con aeropuerto, pero la Cámara de Turismo está trabajando para realizar un proyecto en donde se puedan hacer vuelos a Limón y San José por medio del aeródromo que hay en Guápiles.

#### 4.1.7) Pregunta #7: ¿Sabe usted que Pococí cuenta con estos atractivos naturales?

### Encuesta: pregunta #7

### Ilustración 9



Fuente: elaboración propia (2025) en base a resultados de la encuesta

### Análisis de encuesta. Pregunta #7

**Motivo de la pregunta:** Esta pregunta se realizó debido a que varias personas no conocen sobre esas riquezas naturales que se centran en la parte alta del cantón, sus diferentes pozas y cataratas poco a poco han ido posicionándose gracias a los guías locales que realizan excursiones a estos lugares.

**Importancia de la pregunta:** Es importante también dar a conocer La Catarata Río Elia, La Catarata Don José y Poza el Duende para aumentar la entrada de turistas en todas las zonas del cantón

Es importante destacar que tanto los ríos como las pozas son de gran atractivo turístico, tanto para nacionales como extranjeros. En cuanto a los primeros (turistas nacionales), muchos de ellos visitan este tipo de atractivo como parte incluso de una tradición familiar, pues constituyen los centros de recreo de los antepasados costarricenses, incluso los de la GAM. Por lo tanto, los atractivos mencionados serían de gran peso en la consolidación de una mayor afluencia turística en la zona.



Fuente de la imagen: Wikiloc

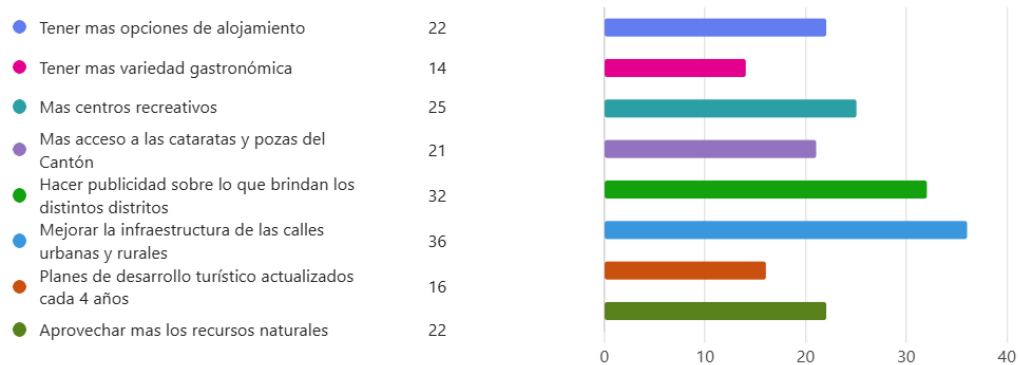


Fuente de la imagen: All trails

**4.1.8) Pregunta #8:** ¿Qué acciones considera necesarias para mejorar el desarrollo del cantón de Pococí como un destino turístico?

**Encuesta: pregunta #8.**

Ilustración 10



Fuente: elaboración propia (2025) en base a resultados de la encuesta

**Análisis de encuesta. Pregunta #8:**

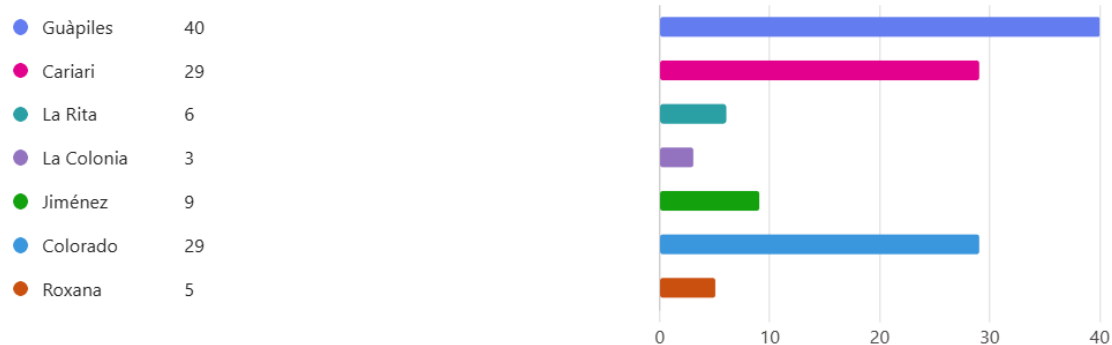
**Motivo de la pregunta:** El motivo de la pregunta se debe a que es necesario saber cuáles son las opciones que se deberían de mejorar para que el turismo aumente en Pococí. Desde las opciones de alojamiento, restaurantes, el estado de las carreteras y entre otras opciones que deberían mejorar o aumentar en los distintos distritos.

**Importancia de la pregunta:** Es importante saber cuáles son las principales opciones por las cuales hay que mejorar, y en la gráfica se puede ver lo importante que es mejorar la infraestructura de las carreteras en distintos distritos y hacerles publicidad a los nuevos proyectos turísticos para que aumenten las visitas.

#### 4.1.9) Pregunta #9: Para usted ¿cuáles son los distritos más visitados de Pococí?

##### Encuesta: pregunta #9.

Ilustración 11



Fuente: elaboración propia (2025) en base a resultados de la encuesta

##### Análisis de encuesta. Pregunta #9

**Motivo de la pregunta:** El motivo se da debido a que es importante saber cuáles son los distritos que ya están posicionados en el cantón. En primer lugar, está Guápiles, pues se trata del acceso para dirigirse a Limón o San José y la mayoría de los turistas nacionales e internacionales pasan a almorzar y luego se van. Después está Cariari el acceso directo a Barra del Colorado, Tortuguero y Moín. Por último, está Barra del Colorado, que a pesar de ser una de las áreas protegidas del país, aun así, no tiene tanto posicionamiento como lo tiene Tortuguero y, por esa razón, es importante crear estrategias para recibir más turistas.

**Importancia de la pregunta:** Es importante saber cuáles son los distritos que aún no están tan posicionados para lograr atraer turistas al sector de Jiménez que ha estado desarrollando proyectos de aviturismo y senderismo. También en la zona de Roxana y La Rita hay restaurantes en los cuales incluso se puede hacer pesca o disfrutar de distintas pozas. En la Colonia hay parques recreativos en los cuales hay piscinas, bar restaurante y juegos para niños, pero estos lugares reciben muy pocos turistas debido a su poca publicidad.

**4.1.10) Pregunta #10:** ¿Considera usted que la zona de Pococí cuenta con recursos naturales con potencial turístico?

**Encuesta: pregunta #10.**

Ilustración 12



**Fuente:** elaboración propia (2025) en base a resultados de la encuesta

**Análisis de encuesta. Pregunta #10:**

**Motivo de la pregunta:** El cantón de Pococí cuenta con recurso naturales para potenciar el turismo en la zona, pero lamentablemente hay lugares sitios aún no promovidos o accesibles al turismo. Esto porque siempre se enfocan en el turismo gastronómico y hotelero en el centro de Pococí debido a que es el primer cantón que más visitan por su fácil acceso.

**Importancia de la pregunta:** Es importante saber si las personas ven a Pococí con potencial turístico y así tomar en cuenta todas estas respuestas para saber qué es lo que le falta al cantón y así trabajar en ello para desarrollar un plan de desarrollo que ayude a mejorar el turismo de la zona.

**4.2) Entrevistas**

Se seleccionaron tres perfiles estratégicos: autoridades locales, representantes del sector turístico y ciudadanos residentes, con el fin de obtener una visión holística sobre el desarrollo turístico en el cantón de Pococí, para saber acerca de qué opinan respecto de distintos temas sobre cómo ha crecido el turismo en los últimos años y en cuáles aspectos debería mejorar. Todas estas entrevistas aportaron mucho para crear estrategias turísticas que podrían ayudar a Pococí a crecer en este sector.

#### **4.2.1) Entrevista # 1 Al alcalde de Pococí - Sr. Manuel Hernández**

En esta entrevista se busca al alcalde de Pococí para saber cuáles son sus opiniones acerca del turismo en diversas comunidades del cantón y los planes a futuro para el cantón. El señor Manuel es un abogado y notario de Pococí egresado de la Universidad Panamericana en el año 1999 y desde ese año ha tenido varios cargos públicos. En el 2002-2006 fue alcalde y ahora actualmente fue elegido en el 2020; entre otros cargos que lo han ayudado a conocer más el cantón y ayudar a las comunidades.

**Iniciativas turísticas actuales:** Al alcalde primeramente se le pregunto cómo planea su administración atraer a los turistas con las iniciativas de él ha implementado para promover el turismo en Pococí y comentó que, junto a la cámara de turismo, actualmente llevan un año en administración en el cantón. Ellos buscan promover más el turismo en la zona de Barra del Colorado debido a que solo visitan las zona de Tortuguero y luego se van entonces necesitan crear estrategias para que se mantengan en el cantón. También menciona que la parte sur del cantón tiene variedad de cataratas que también pueden ser un lugar para aprovechar el turismo debido a que en años anteriores no se exploraba esa zona. Incluso mencionó que es importante atraer a los turistas que vienen en los cruceros en la provincia de Limón para que conozcan la zona porque normalmente solo se quedan en la zona del Caribe Sur.

**Estrategias de infraestructura:** Luego se le preguntó cuáles son las estrategias que están en marcha para mejorar la infraestructura turística en la región y menciona que están trabajando en ello para que varias carreteras tengan convenios. Sin embargo, están en espera debido a que construir obra pública en el país es muy difícil, pues hay que cumplir con varios requisitos que al final se puede pasar un año o incluso hasta tres años, pero en el año 2025 esperan cumplir con ese objetivo debido a la deterioración que tienen varias carreteras, principalmente la de Barra del Colorado está en muy malas condiciones y en temporada de lluvia es más difícil dirigirse a la zona y eso perjudica a los que deseen visitar los canales.

**Rol de la comunidad:** Después se le preguntó cómo planea su administración atraer a más turistas internacionales y locales y comentó que junto a la cámara de turismo van a crear estrategias para que las personas que vienen de cruceros se queden aquí y no se dirijan inmediatamente para los destinos que ya están posicionados en el país, como la zona de San Carlos, playas de Limón o dirigirse al Pacífico. Luego se le menciona cual es el papel que juega la comunidad local en el desarrollo turístico y él dice que es difícil que los emprendedores que están empezando se vean beneficiados. Esto debido a que los turistas vienen con un paquete

turístico, el cual tiene un itinerario y normalmente son de lugares ya posicionados en la zona, donde solo llegan a comer un tiempo de alimentación y luego se van a la parte del Caribe Sur. Por eso menciona que ellos poco a poco tienen que darse a conocer y estar preparados para la llegada de diez o más turistas, tienen que trabajar en su atención al cliente debido a que muchas veces los extranjeros no hablan ni un poco de español. También habla de que Guápiles y Cariari se llevan bien y ya están posicionados, pero Jiménez, La Rita y Roxana son distritos que no son tan conocidos.

Retos ambientales: Se le consultó si tenían planes para promover el ecoturismo y la sostenibilidad en Pococí. Menciona que sí, pero está en proceso debido a que la Cámara de Turismo no tiene mucho tiempo de existir, entonces están trabajando en el posicionamiento de zonas que practican aviturismo como lo es la zona de Jiménez, Barra del Colorado y la zona sur del cantón donde están las cataratas, por lo cual ellos les están haciendo mucha publicidad a estas zonas en las que se realizan diversas actividades.

Por último, se le preguntó qué desafíos ha enfrentado el cantón en el ámbito de turismo en los ríos locales en cuestión de contaminación, pesca ilegal o aglomeración de personas y comentó que en la parte alta del cantón casi no hay contaminación, pero se ha trabajado en otros sectores. No obstante, si sufre el cantón de problemas de deforestación en los mantos acuíferos, pero el MINAE lo ha estado resolviendo y también se dan problemas de inundaciones por las fuertes lluvias o muchas personas que viven cerca de ríos tiran aguas negras, pero poco a poco ellos van a solucionar este problema con las autoridades correspondientes.

#### **4.2.2) Entrevista # 2 funcionario de la Cámara de Turismo en Pococí - Sr. Allan Acevedo**

En esta entrevista se buscó a la Cámara de Turismo que recientemente el cantón cuenta con ellos para mejorar el turismo junto con la ayuda de la municipalidad. Allan es un egresado de la Universidad Nacional, lo cual le ha permitido elaborar distintos proyectos en hoteles y fincas, permitiendo que sus conocimientos junto con los de su equipo de trabajo ayuden al crecimiento del cantón. En las siguientes líneas se van a encontrar las preguntas que se realizaron para esta persona y cuenta un poco de los proyectos que se pretenden hacer para el siguiente año 2025.

La primera pregunta fue ¿cuáles eran las principales atracciones en las diferentes zonas de Pococí? Su respuesta fue que la primera es Tortuguero debido a su naturaleza y por las tortugas que llegan a desovar, también el Parque Nacional Braulio Carrillo el sector Quebrada González para realizar senderismo y tomar fotografías. En ese mismo sector se encuentra Rainforest que es conocido como el teleférico: también tienen restaurante y hospedaje. Por otro lado, también está el proyecto turístico Rainforest Caribbean Slock que es un proyecto que se enfoca en poder mostrar al turista la vida natural del perezoso.

En la parte gastronómica está el restaurante Guarumo Lodge y la Granja de Corinto que se han popularizado por la interacción que pueden tener los visitantes con los animales. En el sector hospedaje está el Natural Domos que incluso no es tan popular como otros hospedajes en Pococí. En recreación esta Magic Play Land y Perezoso Paradise.

Entre los proyectos destacados, sobresale la Ruta San Valentín, que representa una experiencia de turismo de aventura y naturaleza con potencial de posicionamiento nacional.

Se le preguntó qué esfuerzos está haciendo la Cámara de Turismo para promocionar las diversas zonas del cantón y atraer visitantes a cada una de ellas. Sus principales actividades son el festival ciclista en ruta y en mountain bike, en el cual vinieron ciclistas de todo el país e internacionales a competir y las actividades del grupo folclórico de la banda municipal, también el avistamiento de aves debido a que muchos lugares se prestan para este tipo de turismo. Es importante hacerlo en otras partes del cantón porque no solo en la zona de Tortuguero o Barra del Colorado se puede realizar, así Tortuguero no se ve perjudicado por la aglomeración de personas debido a que cuentan con problemas de agua.

También han estado trabajando de la mano junto al SINAC, MOPT, Cosevi y el ICT para gestionar proyectos que se pretenden hacer a futuro en la ruta 32, para demarcar la carretera e iluminarla debido a la cantidad de fauna que camina por esta carretera. Se han capacitado también con CONAPDIS y el INA para poder tener un negocio en regla donde las personas puedan disfrutar del turismo de Pococí. También han trabajado con Empléate para brindar becas a estudiantes que deseen estudiar inglés y salieron 20 personas beneficiadas.

Se le pregunto cómo están trabajando con las comunidades locales para desarrollar experiencias turísticas únicas, que resalten la cultura y tradiciones de cada zona, principalmente en las zonas rurales. Para ellos en temas legales ha sido complicado debido a que muchas personas quieren crear su emprendimiento, pero debido a esos problemas se complica el proceso porque varios trabajadores salen perjudicados por que el proyecto no marcha en orden.

En la parte tradicional y cultural es más complejo para ellos porque están tratando de hacer un inventario turístico para poder desarrollar todo el patrimonio turístico que tiene Pococí debido a que Pococí es demasiado grande y hay que definir muchos aspectos para poder empezar a desarrollarlo.

También se le consultó cuáles son las estrategias de desarrollo turístico de Pococí y como se promueven en distintas áreas. Ellos han trabajado mucho con el avistamiento de aves debido a la importancia que tienen en su entorno, preparar a los emprendedores para que su proyecto vaya toda a la regla.

Es importante saber cuáles son los principales desafíos que enfrentan y Allan comentó que muchas personas quieren emprender, pero sin los permisos respectivos o incluso guías que no están certificados se llevan a grupos de turistas a la montaña, también en muchas zonas turísticas suelen dejar basura y también cuando ellos hacen reuniones para rendición de cuentas para ver si se están cumpliendo los objetivos mucha gente no llega. Al iniciar sus funciones, la Cámara de Turismo desconocía ciertas problemáticas locales como la matanza ilegal de ganado y la caza de fauna silvestre, lo cual ha requerido atención conjunta con entidades ambientales.

Se le preguntó qué iniciativas están implementando para mejorar la infraestructura turística en las zonas menos visitadas y él mencionó que tuvieron una reunión con el personal del Parque Nacional Braulio Carrillo debido a la mala infraestructura en los senderos que tiene el parque, porque no tienen buena demarcación y ni rampas. El lugar cuenta con los fondos, pero no se han hecho los respectivos arreglos, porque no se sabe dónde va a dar el dinero y por eso hay muchas personas que no les interesa visitar este parque. Con la ayuda de la municipalidad y una empresa que crea parques temáticos entonces se planea hacer uno en este sector para atraer turistas nacionales e internacionales.

Como última pregunta se le evalúan el impacto del turismo en la economía local y en la calidad de vida de los residentes en las distintas zonas y él mencionó que en el mes rosa se hicieron distintas actividades en donde otros emprendedores pusieron toldos y ofrecieron agua, degustaciones, dieron brochures de su emprendimiento. Entonces ellos ayudan a que esos negocios se den a conocer en esas actividades de ciclismo, cuando llegan personas que son de otros sectores del país a esta actividad siempre les preguntan a la Cámara de Turismo a donde se pueden hospedar o ir a comer entonces muchas empresas turísticas se ven beneficiadas por esta recomendación además de que Guápiles es sumamente grande y ofrece mucho comercio.

### **4.2.3) Entrevista #3 - Sr Kevin Solano Ciudadano de Cariari**

Esta entrevista fue realizada a un ciudadano del distrito de Cariari y trabaja cerca de las zonas más visitadas por los turistas en esa región como lo es Barra del Colorado y el embarcadero de La Pavona. Al residente se le preguntó cómo percibe el impacto del turismo en la vida cotidiana de los residentes de Pococí y para él hoy ha tenido un impacto importante debido a que ha generado empleo, se ha desarrollado un poco más la infraestructura y se conserva el medio ambiente. Así, los emprendedores desarrollan productos que identifican al costarricense y también hay intercambio de culturas cada vez que llegan extranjeros.

Después se le preguntó cuáles han sido los aspectos positivos que ha observado en su comunidad gracias al desarrollo del turismo y él menciona que en su comunidad ha aumentado el empleo, la oferta gastronómica, la oferta de hospedaje debido a que muchas personas se han interesado en emprender y muchos transportes de servicios turísticos se ven beneficiados.

Desafío en las carreteras: En la siguiente pregunta donde se le mencionó que, si ha notado cambios en la infraestructura como resultado del crecimiento turístico, él comenta que sí, pero menciona que es importante mejorar la infraestructura de las carreteras y puentes debido a que cuando llegan a Cariari no hay un puente de doble vía, para dirigirse a Barra del Colorado el camino no está pavimentado y para dirigirse a La Pavona hay puentes en muy mal estado y tampoco tienen doble vía.

Promoción del turismo en fincas agrícolas y parques naturales: Luego se le pregunta qué atracciones o actividades recomendaría a los visitantes del cantón y él alude al Parque Nacional Braulio Carrillo debido a que ofrece senderos en los cuales se puede ver el Río Sucio, tiene gran variedad de flora y fauna, en Rainforest se puede hacer canopy, practicar aviturismo o hospedarse en el bosque; en el sector de Cariari recomienda Barra del Colorado, ir a las piscinas que se encuentran en campo 5, tours en las fincas agrícolas para aprender sobre los procesos de las plantaciones. Luego se le preguntó cómo se siente respecto de la participación de la comunidad local en el sector turismo y en cuáles áreas se puede mejorar y él dice que es bonito ver como los pequeños empresarios salen a vender sus productos gastronómicos o que vendan souvenirs sobre la flora y fauna de Costa Rica, lo cual permite que el extranjero se vaya con un recuerdo del país, Asimismo él sugiere que

es conveniente fomentar prácticas turísticas sostenibles, capacitaciones de idiomas y atención al cliente para mejorar cada vez más y que los extranjeros se sientan bien atendidos.

Al entrevistado se le preguntó si él había participado en alguna actividad o iniciativa relacionada con el turismo en Pococí y mencionó que estuvo en Camaquiri. Es una agencia que realiza diferentes estudios y en las temporadas altas llegan extranjeros a conocer de la flora y fauna. Él realizó senderismo para demarcar senderos y colocar cámaras trampa durante dos meses y para él fue una experiencia muy bonita.

Concientización ambiental sobre desechos y deforestación: Por último, se le dijo que mencionara cuáles eran los desafíos que enfrenta el cantón en términos de sostenibilidad y gestión del turismo en el futuro en general y él comenta que se da mucho la deforestación provocando la pérdida de hábitats de varios animales silvestres. También que muchos desechos de basura y aguas negras van a dar a los ríos por falta de conciencia y que en muchos lugares de Cariari en ocasiones las personas queman basura debido a que no cuentan con servicio de recolección de basura y mucho menos con campañas de reciclaje, pero en los lugares más turísticos si hacen ellos mismos la recolección de desechos.

#### **4.2.4 Entrevista #4 – Sr Gustavo Torres guía de la zona sur del cantón**

Él es un joven de la zona de Bellavista que desde los 15 años se ha dedicado a recorrer las cataratas de la zona durante 9 años y conoce muy bien sobre ellas. Al joven se le preguntó cómo percibe el impacto del turismo en la vida cotidiana de los residentes de Pococí y él menciona que ha impactado bastante debido a que contribuye con la economía de la comunidad rural de la zona, porque tienen hospedajes, restaurante, parqueo y hacen tours a las cataratas, lo cual beneficia a varias personas

Él, junto a otras personas fueron las que fundaron el turismo de *hiking* y después comenzaron a aparecer negocios. El proyecto lo empezó un señor llamado Hugo hace 10 años con Río Blanco y así fue como se dio a conocer Bellavista. Luego se le pregunta cuáles son los aspectos positivos que él ha observado en su comunidad gracias al desarrollo del turismo rural y comenta que muchos jóvenes se interesan en un trabajo de medio tiempo que les permita los fines de semana generar ingresos para pagarse sus estudios. También ha visto el aumento de restaurantes y la mejora de la infraestructura de las carreteras y mucha publicidad para varios sectores lo que ha generado más interés en las zonas rurales del cantón. Luego se le pregunta

cuáles actividades recomendaría a los visitantes que llegan a Pococí, y recomienda el *hiking*, principalmente a personas que vienen de la ciudad para que se liberen un poco estrés y los hospedajes Airbnb

Asimismo, menciona que unos visitantes les dicen que al cantón le falta un poco de cultura, porque ha perdido su identidad y que hay que trabajar en volver a tener una esencia que los identifique porque debido a tanta popularidad de gastronomía internacional poco a poco se olvida la gastronomía nacional de la zona. Se ha perdido las tradiciones de platillos típicos bailes folclóricos, se escucha música internacional y no se consume la nacional como antes, los jóvenes no participan en actividades culturales en las fiestas típicas del país. Luego se le pregunta cómo se siente con respecto a la participación de la comunidad local en el sector turístico y en cuáles áreas se pueden mejorar. Él comenta que al inicio nadie quería participar, pero poco a poco les fue interesando el turismo en esta zona, porque aparecieron personas que ofrecían parqueo más cómodo cerca del río. También ofrecían alimentación, pero que falta una pulpería o super para los visitantes, principalmente, que abran los fines de semana, porque entre semana casi nadie los visita.

Después se le pregunta si ha participado en actividades relacionadas con el turismo. Además de trabajar como guía ha recibido capacitación de primeros auxilios, entrenamiento para hacer nudos para así estar preparado en cualquier situación que se presente en la montaña. Para finalizar la entrevista, se le preguntó que cuáles cree que son los desafíos que tiene el cantón en términos de sostenibilidad y gestión de turismo en el futuro. Él responde que a Pococí le falta retención, debido a que un turista no viene dos o tres días, siempre llegan a la catarata y luego se van y también el cambio climático debido a la gran cantidad de tormentas tropicales que hubo en el presente año muchos lugares de Guápiles se inundaron y es por la mala infraestructura que hay para tratar estas aguas, entonces es complicado traer a turistas a la zona y se presente una tormenta y que muchos ríos desborden las carreteras principales.

#### **4.2.4 Entrevista #5 – Sra Rosseth Salguera recepcionista de hotel Laguna lodge**

Ella es una joven que reside en la zona de Tortuguero y trabaja en uno de los hoteles más visitados en esa zona y es importante conocer cuál es la gran importancia que tiene este parque nacional en el país. Primeramente, se le preguntó a la joven cuáles son las principales atracciones de Tortuguero como destino único en el país y Rosseth comenta que la principal atracción es el desove de tortugas y la gran variedad de bosque que tiene el parque. Luego

se pregunta cuáles iniciativas han implementado el departamento de turismo en su trabajo para proteger la biodiversidad y el ecosistema.

**Gestión del desove:** Ella explica que tienen programas de rastreo cuando es temporada de tortugas y hay una asociación llamada la STC, que son los que protegen tanto como el parque como las tortugas debido a que tienen que estar pendiente de que la playa no se sature de personas y esto perjudique a las tortugas. Los guías locales pueden llevar a diez personas máximo de manera rotativa para que todos los turistas puedan disfrutar del desove. Es muy importante destacar esta práctica porque se puede implementar en distintos tours que se hagan en algún tour en la naturaleza como los que hacen en las montañas altas de Guápiles o en el Refugio Nacional de Vida Silvestre Barra del Colorado para evitar perjudicar lo menos posible a la fauna de ese hábitat.

**Coordinación con la comunidad:** Luego se le pregunta cómo están coordinando las actividades turísticas con las comunidades locales para asegurar que los beneficios del turismo se distribuyan equitativamente y ella comenta que hay mucho guía local, que siempre el parque está monitoreado y cada vez que alguien quiere entrar tiene que pedir permiso para poder ingresar y la misma comunidad hace actividades para que no se sature la zona.

**Estrategias de promoción:** Después se le pregunta cuáles son las estrategias que están utilizando para atraer a un público más diverso, incluidos turistas nacionales e internacionales y ella dice que Tortuguero es muy seguro y es muy limpio porque tienen una planta de reciclaje, agua potable y hay un volcán inactivo que atrae a los turistas, porque tiene un mirador en el que se ven los dos pueblos de Tortuguero, además de las tortugas que es la atracción principal.

**Desafíos de accesibilidad:** Alude a que uno de los mayores desafíos es la entrada a la zona, porque solo se puede en avión o en lancha y si el río está muy seco duran mucho en llegar y por eso a veces les cuesta recibir turistas. Luego se le pregunta qué papel juegan las tortugas marinas en la oferta turística y cómo se gestionan las temporadas de anidación y ella menciona que en Tortuguero es la única playa donde desovan las tortugas baula, verde, Carey y cabezona, por eso es tan importante este parque nacional en el país y esto ayuda a todos los emprendimientos gracias a la gran cantidad de extranjeros y nacionales que llegan a la zona.

#### 4.2.4 Entrevista #6 – Sra Fabiola Hernández Administradora de un negocio familiar

La entrevista es a la administradora del Centro Recreativo Magic Playland ubicado en la Victoria de la Colonia. Este centro es uno de los afiliados de la Cámara de Turismo, lo cual los ha ido posicionando poco a poco debido a que solo tiene un año en el sector turístico del cantón. A la joven primeramente se le preguntó cuál fue la decisión que inspiró en emprender en este sector y cuál es la propuesta única de este negocio y ella comenta que están apoyando a muchas personas de la zona atlántica que es donde están enfocados de momento y que son un negocio familiar con deseos de brindar trabajo a personas de la zona.

Luego se le pregunta cómo ha evolucionado el turismo en pocos días desde que comenzó su emprendimiento y cuáles cambios ha observado en la demanda de los visitantes y ella piensa que han aportado bastante en la zona de Pococí por la demanda de trabajo, por la gran cantidad de personas que los visitan y por la variedad de atracciones que ofrece el parque recreativo. Luego se le pregunta qué desafíos ha enfrentado al desarrollar su negocio en una zona que a veces puede ser menos conocida por los turistas y para su negocio ha sido difícil por la situación económica de la población. Por esa razón ellos necesitan crecer más nacional e internacionalmente, porque apenas tiene un año el parque, ellos de igual manera involucran a los residentes a llevar sus emprendimientos a su parque y de esa forma se ve beneficiada la comunidad local y ellos.

Para hablar un poco de la sostenibilidad con ella se le preguntó qué medidas han tomado para garantizar que su negocio sea sostenible y respetuoso con el medio ambiente. Ellos son un centro enfocado en la naturaleza, ellos reciclan y regalan el material a los emprendedores que realizan macetas y botellas decorativas, son *petfriendly* y tienen sus respectivos basureros. Igualmente cuidan mucho el río que está detrás del parque, no permiten que ingresen con alimentos a esa zona, los animales están totalmente aislados para que no los toquen y los acuarios tienen sus rótulos que dicen no tocar el vidrio.

Las experiencias que ellos brindan a sus clientes es tranquilidad en un ambiente natural, variedad de gastronomía, observación de animales silvestres y acuáticos, tienen una piscina especial para personas con discapacidad y tienen una buena atención al cliente para todo el público. Ella recomienda a los futuros emprendedores del cantón que busquen una *zona adecuada* para el tipo de negocio que quieran hacer y al público que quieren dirigirse, también hacer un análisis *FODA* para conocer las fortalezas, oportunidades, debilidades y

amenazas, para ver si es un emprendimiento factible. Además, que sea un *negocio sostenible* con el medio ambiente que ayude a la comunidad, brindar trabajos, ayudar a los emprendedores y *no rendirse en el proceso* porque al inicio siempre es duro lograr posicionarse.

## CAPÍTULO V

### CONCLUSIONES Y RECOMENDACIONES

¿Cuáles son los efectos de la ausencia de un plan de desarrollo turístico comunitario en el cantón de Pococí como estrategia de desarrollo sostenible?

#### 5.1) Conclusiones

- ✓ Objetivo general: Elaborar un plan de desarrollo turístico comunitario en Limón, Pococí, que promueva el turismo sostenible como alternativa viable de progreso económico y social para la comunidad local. En conclusión, el objetivo principal de la investigación es diseñar un plan de desarrollo turístico comunitario en Pococí de Limón, en el cual se promueva el turismo sostenible como alternativa viable de progreso económico y social para la comunidad local. En relación con lo mencionado anteriormente, se han elaborado una serie de propuestas turísticas en torno a los atractivos de la región.

Para lograr el objetivo, se llevaron a cabo sugerencias de acciones estratégicas que buscan cómo atraer turistas al cantón debido a que ha sido un desafío identificado hace muchos años, porque muchas personas creen que el cantón no cuenta con oferta turística en esta zona de la provincia de Limón. El objetivo es proporcionar a los visitantes una experiencia enriquecedora para seguir experimentando un aumento de turistas en los distintos distritos del cantón, así, al mismo tiempo, mejorar la calidad de vida de los habitantes que trabajan en el sector turismo. Mismos que trabajan por siempre dar la mejor experiencia y mostrar la sostenibilidad que tiene el cantón por sus grandes esfuerzos en ayudar al medio ambiente.

Un plan de desarrollo turístico es sumamente importante en cada zona del país que tenga potencial turístico principalmente cuando esa provincia o cantón no cuenta con este inventario, porque facilita tener el conocimiento de los atractivos que se pueden disfrutar en ese lugar y este inventario se actualizaría cada vez que lo requiera, para así tener en cuenta todo lo que brinda ese cantón y lo que se puede hacer en diversos lugares a través de los años.

Para concluir, es importante crear ofertas turísticas en las zonas poco exploradas del cantón de Pococí e implementar al mismo tiempo estrategias de

sostenibilidad para que se promueva el desarrollo turístico de la mejor manera, sin perjudicar la flora y fauna que tanto se destaca en las zonas de cantón. Al diseñar e impulsar el turismo sostenible hay gran crecimiento económico, porque muchas empresas de la industria turística ya están poniendo en prácticas distintas formas de reciclar y esto ha generado que el turista se interese más por su negocio.

El turismo sostenible en el cantón de Pococí representa una oportunidad significativa para fortalecer la identidad cultural, impulsar el desarrollo económico y preservar el medio ambiente de la región. Al promover prácticas turísticas que respeten y valoren la cultura local, se puede fomentar un sentido de orgullo y pertenencia entre los habitantes, asegurando que las tradiciones y costumbres se mantengan vivas para las futuras generaciones.

- ✓ Objetivo específico 1: Realizar un inventario turístico en el cantón de Pococí que determine la materia prima disponible en la zona. En relación con el primer objetivo específico, se resalta, como conclusión, la relevancia de haber llevado a cabo un inventario turístico con más de 50 atractivos entre naturales, culturales y gastronómicos para este estudio. Este registro fue fundamental para catalogar los recursos y atractivos turísticos que previamente no estaban documentados. Gracias a esta herramienta, se pudo desarrollar una propuesta de oferta turística, y también se genera un archivo para quien quiera desarrollar un inventario de otra zona del país.

De este modo, se concluye que llevar a cabo un inventario turístico en Pococí es crucial para reconocer y clasificar los recursos atractivos presentes en la localidad. Este proceso permitirá una comprensión más profunda de las oportunidades turísticas del cantón, lo que facilita la planificación y el desarrollo de proyectos. Por eso es muy importante este trabajo para dar a conocer este cantón, para que los turistas nacionales e internacionales disfruten de lo que brinda cada distrito.

- ✓ Objetivo específico 2: Efectuar un registro jerárquico por medio de fichas que presenten la información básica de cada atractivo encontrado. La implementación de un registro jerárquico mediante fichas informativas para cada atractivo turístico de Pococí es fundamental para el desarrollo de un plan de turismo estructurado y eficiente, además puede servir como

herramienta para atraer inversión externa como operadores turísticos o instituciones públicas. Este enfoque no solo permitirá organizar de manera sistemática la información sobre los recursos disponibles, sino que también facilitará el acceso a datos relevantes para diferentes emprendedores involucrados en el sector turístico. Al contar con un repositorio claro y detallado, se podrán realizar análisis más profundos sobre las características de cada atractivo, lo cual contribuirá a una mejor promoción y comercialización de la oferta turística de la región.

Así mismo, este registro jerárquico servirá como una herramienta valiosa para la planificación de futuras iniciativas turísticas. Al tener una base de datos organizada, los responsables del desarrollo turístico en Pococí podrán identificar oportunidades de mejora, así como áreas que requieren atención específica. Esto no solo optimizará los recursos utilizados en la promoción de los atractivos, sino que también garantizará que el desarrollo turístico se realice de manera sostenible y coherente con las necesidades de la comunidad local, promoviendo así un crecimiento que beneficie a todos.

- ✓ Objetivo específico 3: Utilizar los datos recopilados sobre los inventarios de infraestructura e inventario de atractivos turísticos para diseñar estrategias turísticas comunitarias que promuevan el desarrollo sostenible. Una de las propuestas concretas derivadas fue crear rutas de senderismo temáticas en distintas zonas del cantón.
- ✓ La utilización de los datos recopilados de los inventarios de infraestructura y atractivos turísticos en Pococí es un paso fundamental para la creación de estrategias turísticas comunitarias que impulsan el desarrollo sostenible. Estos datos proporcionan una base sólida para comprender las características únicas de la región, permitiendo identificar oportunidades y áreas de mejora. Al diseñar estrategias basadas en esta información, se garantizará que las iniciativas turísticas no solo sean viables, sino que también respondan efectivamente a las necesidades y deseos de la comunidad local, promoviendo su participación.

Por esta razón, al enfocarse en el desarrollo sostenible, estas estrategias permitirán que Pococí aproveche sus recursos naturales y culturales de manera responsable. Esto no solo favorecerá la conservación del entorno, sino que

también potencia la economía local al atraer visitantes interesados en experiencias auténticas y sostenibles.

## **5.2) Recomendaciones**

A partir de las conclusiones obtenidas, esta sección presenta una serie de recomendaciones prácticas y teóricas dirigidas a la Cámara de Turismo, emprendedores y la Municipalidad de Pococí. Estas recomendaciones buscan ofrecer posibles soluciones o líneas de acción para abordar los desafíos identificados en la investigación sobre plan de desarrollo turístico comunitario en Limón, Pococí, como alternativa de desarrollo sostenible. Se proponen sugerencias para futuras investigaciones, así como recomendaciones para profesionales, instituciones o cualquier otra parte interesada, con el fin de contribuir al avance del conocimiento y a la mejora de la práctica en el campo de estudio.

- ✓ Se recomienda a la Municipalidad de Pococí, ampliar la información sobre los recursos del cantón como las zonas de Bella Vista, Río Blanco, Roxana y entre otras zonas para poder determinar los lugares más favorecedores en términos de turismo, con la intención de que esa información pueda ser más accesible para futuras investigaciones. Además, sería provechoso que los funcionarios de la municipalidad recibieran capacitación en sostenibilidad con el apoyo de la Cámara de Turismo.
- ✓ Como consejo a la Cámara de Turismo y a la municipalidad en conjunto, que sigan trabajando en el sector turismo como lo han estado haciendo desde la creación de la cámara que actualmente tiene un año en el cantón, y que puedan elaborar una guía general para poder seguir conociendo del sector turístico de esta zona.
- ✓ La creación de una plataforma digital es una idea innovadora y colaborativa donde se actualicen constantemente los atractivos y eventos para que el aumento del turismo se dé con éxito y además sería una herramienta útil para los emprendedores.
- ✓ Aprovechar las plataformas existentes como Google My Business, Instagram y TripAdvisor que son muy importantes en la actualidad.

- ✓ Como propuesta, que la Municipalidad de Pococí haga un recorrido en las zonas más rurales del cantón para que esos pueblos cuenten con recolección de desechos porque varios lugares no cuentan con el servicio.
- ✓ Se recomienda que los emprendedores del sector turismo usen las herramientas tecnológicas para atraer turistas al cantón y así poco a poco se den a conocer de una forma sencilla económica.
- ✓ Se aconseja que este trabajo sirva como una referencia general para familiarizarse con una amplia gama de recursos del cantón de Pococí, actuando como una herramienta complementaria a otros procesos de investigación orientados a mejorar el desarrollo económico y social de la región.
- ✓ Se sugiere a la Municipalidad de Pococí que utilice este documento como una guía o modelo para la planificación turística que han estado desarrollando junto a la Cámara de Turismo. Al considerar las perspectivas presentadas en este trabajo, se podrán enriquecer las estrategias y acciones implementadas para seguir dando a conocer su marca “Pococí fluye”, que fue creada para promover el turismo y las inversiones en el cantón.
- ✓ Se recomienda a los emprendedores que están empezando a trabajar en el sector turismo que se unan a la cámara de turismo para que juntos logren posicionar su negocio a nivel nacional y así ambos crecer mutuamente para mejorar la infraestructura turística y dar oportunidades laborales para que todas las comunidades se vean beneficiadas.

Implementar un plan de desarrollo turístico comunitario en Pococí no solo representa una oportunidad económica, sino una herramienta poderosa para fortalecer la identidad local, fomentar la equidad social y proteger los valiosos ecosistemas del cantón. Esta investigación demuestra que, con planificación, participación comunitaria y visión sostenible, Pococí puede convertirse en un modelo de desarrollo turístico para otras regiones del país

## CAPÍTULO VI

### PROPUESTA DE PLAN DE DESARROLLO TURÍSTICO COMUNITARIO EN LIMÓN, POCOCÍ, COMO ALTERNATIVA DE DESARROLLO SOSTENIBLE

#### 5.1) Inventario turístico

Este inventario se constituye como el primer paso estructural hacia la ejecución del plan de desarrollo turístico comunitario en Pococí, cumpliendo con el objetivo general de esta investigación.

Como se destacó en el análisis anterior, el cantón de Pococí cuenta con una notable diversidad de atractivos turísticos que motivan la visita de turistas y excursionistas a la región. Sin embargo, se enfrenta a un desafío importante relacionado con la promoción insuficiente, lo cual limita la difusión y comercialización del destino tanto a nivel nacional como internacional.

En este capítulo se presentará una propuesta diseñada para abordar los problemas identificados previamente, enfocándose en fortalecer todos los distritos del cantón, mejorar los servicios, optimizar su promoción y desarrollar estrategias de desarrollo turístico, así como recorridos que integren la participación de los residentes locales.

En esta sección se podrá encontrar el Inventario Turístico del cantón de Pococí el cual va a mostrar gran cantidad de información turística de todos los distritos del cantón para poder fortalecer el turismo. Como se mencionó al inicio de la investigación, este trabajo va a ser super importante debido a que la zona de Pococí no cuenta con un plan de desarrollo que ayude a los turistas nacionales e internacionales para saber dónde dirigirse.

El inventario constituye un registro y un estado integrado de todos los elementos turísticos que por sus cualidades naturales, culturales y humanas pueden constituir un recurso para el turista. Por lo anterior, presenta un instrumento valioso para la planificación turística toda vez que sirve como punto de partida para realizar evaluaciones y establecer las prioridades necesarias para el desarrollo turístico nacional. (Dirección Nacional de Desarrollo Turístico, 2006)

Es importante recordar que un inventario turístico no es solo un cúmulo de información, sino fundamentalmente un instrumento de gestión que debe ser mejorado de manera constante, y cuyo uso debe permitir y facilitar la toma de decisión en las múltiples instancias del quehacer turístico. Es preciso destacar, el procesamiento de la información para el inventario es un

trabajo permanente, de tal manera que éste se encuentre actualizado. (Dirección Nacional de Desarrollo Turístico, 2006)

Se sugiere que este inventario sea revisado y actualizado de forma anual por la Municipalidad de Pococí en conjunto con la Cámara de Turismo, a fin de mantener la vigencia de la información para futuros visitantes y tomadores de decisiones.

En este apartado también se encuentran las fichas de registro, las cuales proporcionan información más precisa sobre recursos turísticos de la región de Pococí. Esta información permite mantener un inventario actualizado de los recursos turísticos disponibles y ayuda a los planificadores a crear y mantenerlo.

**Las fichas de registro turístico incluyen campos para:**

- Nombre
- Ubicación
- Características
- Servicios e instalaciones
- Accesibilidad
- Estado de conservación
- Imágenes actualizadas

Todas estas fichas fueron elaboradas para tener una buena visión del lugar y permite mantener un inventario actualizado de los recursos turísticos de cada distrito del cantón. Este inventario es una herramienta valiosa para la planificación turística.

El desarrollo de este inventario turístico no solo responde a una necesidad actual del cantón, sino que también posiciona a Pococí como un destino emergente con visión sostenible, integrando su identidad cultural y natural en una propuesta organizada y accesible para todos.

## 5.2) TABLAS DE REGISTRO

En esta tabla se van a presentar distintos sitios naturales que hay en todos los cantones de Pococí estas son herramientas fundamentales para la gestión y organización de la información relacionada con los atractivos turísticos de una región. Estas tablas recopilan información como la ubicación del distrito donde su ubica, tipo, subtipo y el nombre del lugar. Esto permite tener varios datos de lugares con facilidad para que cualquier persona que desee visitar el cantón lo haga.

**Tabla 4: Registro de atractivo turístico en Guápiles**

TABLA DE REGISTRO DE INFORMACIÓN - Distrito 01 Guápiles			
Categoría	Tipos	Subtipos	Registro de Atractivo
Sitios naturales	1.1) Montañas	1.1.1 Altas montañas	<input type="checkbox"/>
		1.1.2 Sierras	
		1.1.3 Volcanes	
		1.1.4 Valles y quebradas	• Quebrada Gonzáles
		1.1.5 Mesetas	
		1.1.6 Áreas nevadas	
		1.1.7 Glaciares	
	1.2 Planicies		
	1.3 Costas	1.2.1 Llanuras	
		1.2.2 Desiertos	<input type="checkbox"/>
		1.2.3 Salinas	
		1.2.4 Altiplanos	<input type="checkbox"/>
			<input type="checkbox"/>
		1.3.1 Playas	
		1.3.2 Acantilados	<input type="checkbox"/>
1.3.3 Arrecifes	<input type="checkbox"/>		

		1.3.4 Cayos	
		1.3.5 Barras	<ul style="list-style-type: none"> <li>• Barra de Colorado</li> </ul>
		1.3.6 Canales	<ul style="list-style-type: none"> <li>• Canales de Colorado</li> </ul> <input type="checkbox"/>
			<input type="checkbox"/>
	1.4 Lagos, Lagunas y esteros		<input type="checkbox"/>
	1.5 Ríos		<input type="checkbox"/> <ul style="list-style-type: none"> <li>• Río sucio</li> <li>Río Corintio</li> <li>Río Costa Rica</li> <li>Río Blanco</li> <li>Río Danta</li> <li>Río Toro Amarillo</li> <li>Río Santa Clara</li> </ul>
	1.6 Caídas de agua		<ul style="list-style-type: none"> <li>• Catarata Chindama</li> <li>Catarata Río Blanco</li> <li>Catarata Esmeralda Escondida</li> <li>Catarata Don José</li> </ul>
	1.7 Grutas y cavernas		<ul style="list-style-type: none"> <li>• Caverna en posa el Murciélago</li> <li>• Caverna en la poza El Duende</li> </ul>
	1.8 Lugares de observación de flora y fauna		<ul style="list-style-type: none"> <li>• Río Costa Rica</li> </ul> <input type="checkbox"/>
	1.9 Lugares de caza y pesca		<ul style="list-style-type: none"> <li>• Río Blanco</li> <li>Río Corintio</li> </ul>

	1.10 Caminos pintorescos		<input type="checkbox"/>
	1.11 Termas		<input type="checkbox"/>
	1.12 Parques y reservas de flora y fauna		
	1.13 Parques y reservas de flora y fauna		<input type="checkbox"/>

Fuente: elaboración propia (2025)

Tabla 5: Registro de atractivo turístico en Jiménez

TABLA DE REGISTRO DE INFORMACIÓN - Distrito 02 Jiménez			
Categoría	Tipos	Subtipos	Registro de Atractivo
Sitios naturales	1.1) Montañas	1.1.1 Altas montañas	<input type="checkbox"/>
		1.1.2 Sierras	
		1.1.3 Volcanes	
		1.1.4 Valles y quebradas	
		1.1.5 Mesetas	
		1.1.6 Áreas nevadas	
		1.1.7 Glaciares	
	1.2 Planicies		
	1.3 Costas	1.2.1 Llanuras	
		1.2.2 Desiertos	<input type="checkbox"/>
		1.2.3 Salinas	
		1.2.4 Altiplanos	<input type="checkbox"/>
			<input type="checkbox"/>
	1.3.1 playas		

		1.3.2 Acantilados	<input type="checkbox"/>
		1.3.3 Arrecifes	<input type="checkbox"/>
		1.3.4 Cayos	
		1.3.5 Barras	
		1.3.6 Canales	<input type="checkbox"/> <input type="checkbox"/>
			<input type="checkbox"/>
	1.4 Lagos, Lagunas y esteros		<input type="checkbox"/>
	1.5 Ríos		<ul style="list-style-type: none"> <li>• Río Cristina</li> <li>• Río Molino</li> </ul>
	1.6 Caídas de agua		<ul style="list-style-type: none"> <li>• Catarata cara de Mono</li> <li>• Catarata la Española</li> <li>• Catarata la Guácima</li> <li>• Catarata la Cata</li> <li>• Catarata el salto</li> </ul>
	1.7 Grutas y cavernas		
	1.8 Lugares de observación de flora y fauna		<ul style="list-style-type: none"> <li>• Finca pozas Guácimo</li> <li>• Finca la Cata</li> </ul>
	1.9 Lugares de caza y pesca		<input type="checkbox"/>
	1.10 Caminos pintorescos		<input type="checkbox"/>
	1.11 Termas		<input type="checkbox"/>
	1.12 Parques y reservas de flora y fauna		<input type="checkbox"/>
			<input type="checkbox"/>

Fuente: elaboración propia (2025)

**Tabla 6: Registro de atractivo turístico en Cariari**

<b>TABLA DE REGISTRO DE INFORMACIÓN - Distrito 04 Cariari</b>			
<b>Categoría</b>	<b>Tipos</b>	<b>Subtipos</b>	<b>Registro de Atractivo</b>
Sitios naturales	1.1) Montañas	1.1.1 Altas montañas	<input type="checkbox"/>
		1.1.2 Sierras	
		1.1.3 Volcanes	
		1.1.4 Valles y quebradas	
		1.1.5 Mesetas	
		1.1.6 Áreas nevadas	
		1.1.7 Glaciares	
	1.2 Planicies		
	1.3 Costas	1.2.1 Llanuras	
		1.2.2 Desiertos	<input type="checkbox"/>
		1.2.3 Salinas	
		1.2.4 Altiplanos	<input type="checkbox"/>
			<input type="checkbox"/>
		1.3.1 Playas	
		1.3.2 Acantilados	<input type="checkbox"/>
		1.3.3 Arrecifes	<input type="checkbox"/>
		1.3.4 Cayos	
1.3.5 Barras		<ul style="list-style-type: none"> <li>• Barra del Colorado</li> </ul>	
1.3.6 Canales	<ul style="list-style-type: none"> <li>• Canales de Colorado</li> </ul>		
	<input type="checkbox"/>		

	1.4 Lagos, Lagunas y esteros		<input type="checkbox"/>
	1.5 Ríos		<ul style="list-style-type: none"> <li>• Río Colorado</li> </ul>
	1.6 Caídas de agua		<input type="checkbox"/>
	1.7 Grutas y cavernas		<input type="checkbox"/>
	1.8 Lugares de observación de flora y fauna		<ul style="list-style-type: none"> <li>• El zota</li> <li>• Camaquiri</li> </ul>
	1.9 Lugares de caza y pesca		<input type="checkbox"/>
	1.10 Caminos pintorescos		•
	1.11 Termas		•
	1.12 Parques y reservas de flora y fauna		•

Fuente: elaboración propia (2025)

**Tabla 7: Registro de atractivo turístico en Roxana**

<b>TABLA DE REGISTRO DE INFORMACIÓN – Distrito 06 Roxana</b>			
<b>Categoría</b>	<b>Tipos</b>	<b>Subtipos</b>	<b>Registro de Atractivo</b>
Sitios naturales	1.1) Montañas	1.1.1 Altas montañas	<input type="checkbox"/>
		1.1.2 Sierras	
		1.1.3 Volcanes	
		1.1.4 Valles y quebradas	
		1.1.5 Mesetas	

		1.1.6 Áreas nevadas	
		1.1.7 Glaciares	
	1.2 Planicies		
	1.3 Costas	1.2.1 Llanuras	
		1.2.2 Desiertos	<input type="checkbox"/>
		1.2.3 Salinas	
		1.2.4 Altiplanos	<input type="checkbox"/>
			<input type="checkbox"/>
		1.3.1 Playas	
		1.3.2 Acantilados	<input type="checkbox"/>
		1.3.3 Arrecifes	<input type="checkbox"/>
		1.3.4 Cayos	
		1.3.5 Barras	
		1.3.6 Canales	<input type="checkbox"/> <input type="checkbox"/>
		<input type="checkbox"/>	
	1.4 Lagos, Lagunas y esteros		<input type="checkbox"/>
	1.5 Ríos		<ul style="list-style-type: none"> <li>• Poza Acuario</li> <li>• Poza la Burbuja</li> <li>• La Muerta</li> </ul>
	1.6 Caídas de agua		<input type="checkbox"/>
	1.7 Grutas y cavernas		<input type="checkbox"/>
	1.8 Lugares de observación de flora y fauna		<input type="checkbox"/>

	1.9 Lugares de caza y pesca		
	1.10 Caminos pintorescos		<input type="checkbox"/>
	1.11 Termas		<input type="checkbox"/>
	1.12 Parques y reservas de flora y fauna		<input type="checkbox"/>

**Fuente: elaboración propia (2025)**

5.3) En este apartado se mostrarán las tablas de registro de información de las categorías de atractivos de los distritos del cantón.

**Tabla 8: Registro de atractivo turístico en Guápiles**

TABLA DE REGISTRO DE INFORMACIÓN – Distrito 01 Guápiles				
Distrito #1	Categoría	Tipos	Subtipos	Registro de Atractivo
Guápiles	5) Acontecimientos  Programados	5.1) Artísticos	5.1.1) Música	<ul style="list-style-type: none"> <li>• SINEC</li> </ul>
				<ul style="list-style-type: none"> <li>• Campo Ferial Expo Pococí</li> </ul>
				<ul style="list-style-type: none"> <li>• Centro Cívico</li> </ul>
			<ul style="list-style-type: none"> <li>• Banda Comunal de Pococí</li> </ul>	
			<ul style="list-style-type: none"> <li>• Casa de la Cultura</li> </ul>	
		5.1.2) museos y manifestaciones culturales	<ul style="list-style-type: none"> <li>• Comidas típicas y bebidas</li> </ul>	
			5.1.3) Festivales de cine	
		5.2) Deportivos	--	<ul style="list-style-type: none"> <li>• Ciclismo de montaña</li> </ul>
		5.3) Otros	5.3.1) Fiestas religiosas y profanas	
			5.3.2) Concursos de belleza	<ul style="list-style-type: none"> <li>• Miss expo Pococí</li> </ul>
5.3.3) Convenciones y congresos				
5.3.4) Ferias y exposiciones	<ul style="list-style-type: none"> <li>• Campo Ferial Expo Pococí</li> <li>• Feria del agricultor</li> </ul>			
5.3.5) Corridos de toros	<ul style="list-style-type: none"> <li>• Expo Pococí</li> </ul>			

		5.3.6) Juegos de azar	<ul style="list-style-type: none"> <li>• Casino del Hotel Suerres</li> </ul>
		5.3.7) Parques de recreación	<ul style="list-style-type: none"> <li>• Parque de Guápiles</li> <li>• Javier Vargas</li> <li>• Centro Recreativo Aguas Claras</li> <li>• Parque Nacional Braulio carrillo</li> <li>• Raintforest Adventure</li> <li>• Patines Expo Pococí</li> <li>• Polideportivo de Pococí</li> </ul>
		5.3.8) Oportunidades Especiales de Compra	<ul style="list-style-type: none"> <li>• Feria del Agricultor de Guápiles</li> <li>• Expo Pococí</li> <li>• Ferias de emprendimiento en el parque</li> </ul>
		5.3.9) Vida Nocturna	<ul style="list-style-type: none"> <li>• Campo Ferial Expo Pococí</li> <li>• El Lab cocteles xl</li> <li>• Bar Punta Mona</li> <li>• El Nido de las Águilas</li> <li>• Bar y cabañas de Marilyn</li> <li>• Bar y restaurant el Rubio</li> <li>• Titos bar</li> <li>• Charles bar</li> <li>• La Taberna de Jou</li> </ul>

			<ul style="list-style-type: none"> <li>• Bar y Restaurante la Estación</li> <li>• Bar Ale</li> <li>• Bar Restaurante Cyrus</li> <li>• Bar la Chichera de Vindas</li> <li>• Reina Café Rest Bar</li> <li>• Bar y restaurant el 19</li> <li>• Bar y Restaurante Mar y Tierra</li> <li>• Bar la Palmerita</li> <li>• Bar Rincón Vaquero Techo Rojo</li> <li>• Bar Sèpico</li> <li>• Bar Deportivo 3er tiempo</li> <li>• Bar Restaurante el Bambú</li> <li>• Rancho Malagueño</li> </ul>
		5.3.10) Restaurantes	<ul style="list-style-type: none"> <li>• Campo Ferial Expo Pococí</li> <li>• Soda Alex</li> <li>• Pollos Kenton</li> <li>• La Comarca Gastro Park</li> <li>• Secreto azul</li> <li>• El Ceibo</li> <li>• Happy Sushi</li> </ul>

				<ul style="list-style-type: none"> <li>• Restaurante el Rubio</li> <li>• Taco bell</li> <li>• Burger King</li> <li>• Pizza hot</li> <li>• Restaurante Caribbean</li> <li>• Marisquería Sabores Marinos</li> <li>• Pizzería Mamamia</li> <li>• Ludas Food Garden</li> <li>• La carpa</li> <li>• Crepería Esquina 66</li> <li>• Brothers burgers</li> <li>• Pipes hamburguesa</li> <li>• Donde Cache</li> <li>• El Cevichito</li> <li>• Taquería Torres</li> <li>• Café chalé</li> <li>• Cafetería Marzu</li> <li>• Subway</li> <li>• Chamito food</li> <li>• Urban food</li> <li>• La Barra Street Food</li> <li>• Pizza y pollos Garden</li> <li>• Cevichera la Condesa del Mar</li> <li>• Soda el Banco</li> </ul>
--	--	--	--	---

--

--

- Taquería el Bajillo
- Donde Owen
- Monster food
- Restaurante los Senderos
- Restaurante Río Blanco
- Onde Rigo marisquería
- Tilapias Río Blanco
- Parrilleros A&K
- Soda Lilly
- KFC
- Patty house
- Pizza Yaja
- Crepería Mozzfiato
- Antojitos chinos
- Super tacos
- Comidas Rápidas Fast Food
- Pollo granjero
- Pollos Cyrus
- Papa Johns
- Soda Antojitos
- Pizzería Candi
- Camachos Fast Food
- Pizza Latina

--

--

- Esquina del Café
- Pollo Landia
- Pollos Aerochiken
- Taquería Taco Pan
- Soda Rayo
- Sebas pizza
- Pizza House Rest
- Molino de milpagraw
- Soda Cotobruceña
- Tortillería típica y mas
- Churrasquería y carnicería Guerrero
- Macdonals
- Soda el Parque
- Soda la central 1 y 2
- Esquinita tía Luz
- Restaurante Victoria
- Singapur express
- Restaurante Valverdes
- Tentaciones Katy
- Pops
- Restaurante Almosa
- Pollos Cliver

			<ul style="list-style-type: none"> <li>• Restaurante Taylor's</li> <li>• Restaurante la g</li> <li>• Granja Corintio</li> <li>• Rancho los Robertos</li> <li>• El Fogón de Lola</li> <li>• El Yugo de mi Tata</li> <li>• Restaurante Casa Manigua Cr</li> <li>• Mirador y restaurante Morca</li> <li>• Pizzería Artesanal Bella Vista</li> <li>• Soda la Mona</li> <li>• Soda la marina</li> <li>• Rancho Redondo</li> <li>• Restaurante Guarumo Lodge</li> <li>• Plaza Gastronómica Pococí</li> <li>• Plaza el dólar</li> <li>• Plaza Azulejos</li> <li>• Plaza Gastronómica de Food Trucks</li> </ul>
		5.3.11) Rodeos	<ul style="list-style-type: none"> <li>• Campo Ferial Expo Pococí</li> <li>• Tope</li> </ul>
		5.3.12) Carnavales	<ul style="list-style-type: none"> <li>• Fantasía navideña</li> </ul>

**Tabla 9: Registro de atractivo turístico en Jiménez**

TABLA DE REGISTRO DE INFORMACIÓN – 02 Jiménez				
Distrito #2	Categoría	Tipos	Subtipos	Registro de Atractivo
Jiménez	5) Acontecimientos Programados	5.1) Artísticos	5.1.1) Música	
			5.1.2) Teatro	
			5.1.3) Festivales de cine	
		5.2) Deportivos	--	
		5.3) Otros	5.3.1) Fiestas religiosas y profanas	
			5.3.2) Concursos de belleza	
			5.3.3) Convenciones y congresos	
			5.3.4) Ferias y exposiciones	
			5.3.5) Corridos de toros	
			5.3.6) Juegos de azar	
			5.3.7) Parques de recreación	• Parque de Jiménez
			5.3.8) Oportunidades Especiales de Compra	

			<ul style="list-style-type: none"> <li>• Bar y restaurante Las Cabañas</li> <li>• Bar la Palmerita</li> <li>• La Taberna de Scody</li> <li>• Bar y Restaurante El Trapiche</li> </ul>
		5.3.9) Vida Nocturna	
		5.3.10) Restaurantes	<ul style="list-style-type: none"> <li>• Rapifood</li> <li>• DK</li> <li>• Restaurante Selva Tropical</li> <li>• Restaurante Big Boy</li> <li>• Restaurante Sabor Latino</li> <li>• Restaurante Brisas del Río</li> <li>• La Tortillería y mas</li> <li>• Salón Vitrales</li> </ul>
		5.3.11) Rodeos	
		5.3.12) Carnavales	

Tabla 10: Registro atractivo en la Colonia

TABLA DE REGISTRO DE INFORMACIÓN – 03 La Colonia				
Distrito #3	Categoría	Tipos	Subtipos	Registro de Atractivo
La Colonia	5) Acontecimientos  Programados	5.1) Artísticos	5.1.1) Música	
			5.1.2) Teatro	
			5.1.3) Festivales de cine	
		5.2) Deportivos	--	
		5.3) Otros	5.3.1) Fiestas religiosas y profanas	
			5.3.2) Concursos de belleza	
			5.3.3) Convenciones y congresos	
			5.3.4) Ferias y exposiciones	<ul style="list-style-type: none"> <li>Expo Pococí</li> </ul>
			5.3.5) Corridos de toros	<ul style="list-style-type: none"> <li>Campo Ferial expo Pococí</li> </ul>
		5.3.6) Juegos de azar		
5.3.7) Parques de recreación	<ul style="list-style-type: none"> <li>Parque de la Colonia</li> <li>Centro Recreativo Blue Day Family Club</li> </ul>			

		<ul style="list-style-type: none"> <li>• Centro recreativo el perezoso</li> </ul>
	5.3.8) Oportunidades Especiales de Compra	<ul style="list-style-type: none"> <li>• Campo ferial</li> </ul>
	5.3.9) Vida Nocturna	<ul style="list-style-type: none"> <li>• Bar y restaurante Bambú</li> <li>• Plaza Gastronómica San Rafael</li> <li>• Bar 3er tiempo</li> </ul>
	5.3.10) Restaurantes	<ul style="list-style-type: none"> <li>• La Puntalita Comida Tradicional</li> <li>• Soda las Chinitas</li> <li>• Pollo frito Rey</li> <li>• Rancho el Marisco</li> <li>• Pollo frito la Colonia</li> <li>• Restaurante Casa Sabor</li> <li>• Pizza Sofí</li> <li>• Tanqueritos</li> <li>• Cafetería café Cris</li> </ul>

				<ul style="list-style-type: none"> <li>• Pollolandia</li> <li>• La Taquibirria</li> <li>• Pizzería las Tejas</li> <li>• Centro Gastronómico San Rafael</li> </ul>
			5.3.11) Rodeos	<ul style="list-style-type: none"> <li>• Campo Ferial</li> </ul>
			5.3.12) Carnavales	

Fuente: elaboración propia (2025) (2025)

**Tabla 11: Registro de atractivos en Cariari**

TABLA DE REGISTRO DE INFORMACIÓN – 04 Cariari				
Distrito #4	Categoría	Tipos	Subtipos	Registro de Atractivo
Cariari	5) Acontecimientos  Programados	5.1) Artísticos	5.1.1) Música	
			5.1.2) Teatro	
			5.1.3) Festivales de cine	
		5.2) Deportivos	--	
		5.3) Otros	5.3.1) Fiestas religiosas y profanas	
			5.3.2) Concursos de belleza	
			5.3.3) Convenciones y congresos	

		5.3.4) Ferias y exposiciones	
		5.3.5) Corridas de toros	
		5.3.6) Juegos de azar	
		5.3.7) Parques de recreación	<ul style="list-style-type: none"> <li>• Parque de Cariari y Campo 5</li> <li>• Piscinas Campo 2</li> <li>• Centro Recreativo Valle Escondido</li> <li>• Camaquiri Conservation Initiative</li> <li>• El Zota &amp; Estación Biológica</li> </ul>
		5.3.8) Oportunidades Especiales de Compra	
		5.3.9) Vida Nocturna	<ul style="list-style-type: none"> <li>• Bar y restaurante Los Pinos</li> <li>• Bar la Amistad</li> <li>• Bar y chicharronera Juanes</li> <li>• Bar y restaurante Javu</li> </ul>

			<ul style="list-style-type: none"> <li>• Bar deportivo los Pinos</li> <li>• Discoteca bajo Cero</li> <li>• Bar y restaurante El Trópico</li> <li>• Bar y restaurante La Herradura</li> <li>• Donde Mela bar</li> <li>• Bar la condesa Liss</li> <li>• El patio Caffé bar</li> <li>• Bar la Mosca</li> <li>• Bar y restaurante Arenas</li> <li>• Bar Ponderosa</li> </ul>
		5.3.10) Restaurantes	<ul style="list-style-type: none"> <li>• Pizza Sofí</li> <li>• Lazos restaurante</li> <li>• El Guaco Coffé and grill</li> <li>• Restaurante Caribeño</li> </ul>

				<ul style="list-style-type: none"> <li>• Pizza el papa Luchón</li> <li>• Patos food</li> <li>• La Chinita Wings Houser</li> <li>• Ritos pizza Caribe</li> <li>• Soda Lupe</li> <li>• Jaspes cafetería y souvenirs</li> <li>• Marios pizza</li> <li>• Taco bus</li> <li>• Restaurante Vega 1 y 2</li> <li>• Pollo a la leña los Olivos</li> <li>• Pollos sabor a la leña</li> <li>• Soda donde Pito</li> <li>• Tilapias Melmar</li> <li>• Sabores</li> <li>• Pollo cervecero Cariari</li> </ul>
--	--	--	--	--

				<ul style="list-style-type: none"> <li>• Rancho el Antojito</li> <li>• Tienda el Mexicano cr</li> <li>• Soda y heladería bendiciones</li> <li>• Rancho Saquí</li> <li>• MR Pig</li> <li>• Finca Integrada Trapiche</li> <li>• Bocaditos</li> <li>• La montañita Aventure Park</li> <li>• Que pollo</li> <li>• Go ranch</li> <li>• Soda el Fogón</li> <li>• Soda la empanada tica</li> <li>• Restaurante Camarón Vaquero</li> <li>• Marisquería Acuario</li> <li>• Pollo Granjero</li> <li>• Pizzería Latina</li> </ul>
--	--	--	--	--

			<ul style="list-style-type: none"> <li>• Soda pollo frito</li> <li>• Sabor Chino</li> <li>• Pippes Hamburguesa</li> <li>• Restaurante Chechos</li> <li>• Carbón y leña</li> <li>• Caribbean Spoon</li> <li>• El Sabor de mi Barrio</li> <li>• La Pavona</li> <li>• Bar &amp; Restaurante Aramacao</li> <li>• Soda y comida rápida la Negra</li> </ul>
		5.3.11) Rodeos	
		5.3.12) Carnavales	

**Fuente: elaboración propia (2025)**

**Tabla 12: Registro de atractivo turístico en la Roxana**

<b>TABLA DE REGISTRO DE INFORMACIÓN – 05 Roxana</b>				
<b>Distrito #5</b>	<b>Categoría</b>	<b>Tipos</b>	<b>Subtipos</b>	<b>Registro de Atractivo</b>
Roxana	5) Acontecimientos  Programados	5.1) Artísticos	5.1.1) Música	
			5.1.2) Teatro	
			5.1.3) Festivales de cine	
		5.2) Deportivos	--	
		5.3) Otros	5.3.1) Fiestas religiosas y profanas	
			5.3.2) Concursos de belleza	
			5.3.3) Convenciones y congresos	
			5.3.4) Ferias y exposiciones	
			5.3.5) Corridos de toros	
			5.3.6) Juegos de azar	
			5.3.7) Parques de recreación	<ul style="list-style-type: none"> <li>• Parque de Roxana</li> </ul>
			5.3.8) Oportunidades Especiales de Compra	
			5.3.9) Vida Nocturna	<ul style="list-style-type: none"> <li>• Bar y restaurante Rancho Bernal</li> </ul>

				<ul style="list-style-type: none"> <li>• Bar y restaurante Acuarios</li> </ul>
			5.3.10) Restaurantes	<ul style="list-style-type: none"> <li>• Soda los Guayabos</li> <li>• Rancho las Tilapias</li> <li>• Restaurante el profe</li> <li>• Pizzería la Pécora Beata</li> </ul>
			5.3.11) Rodeos	
			5.3.12) Carnavales	

Fuente: elaboración propia (2025)

**Tabla 13: Registro de atractivo turístico en la Rita**

<b>TABLA DE REGISTRO DE INFORMACIÓN – 06 La Rita</b>				
<b>Distrito #6</b>	<b>Categoría</b>	<b>Tipos</b>	<b>Subtipos</b>	<b>Registro de Atractivo</b>
La Rita	5) Acontecimientos Programados	5.1) Artísticos	5.1.1) Música	
			5.1.2) Teatro	
			5.1.3) Festivales de cine	
		5.2) Deportivos	--	
		5.3) Otros	5.3.1) Fiestas religiosas y profanas	
			5.3.2) Concursos de belleza	
			5.3.3) Convenciones y congresos	
			5.3.4) Ferias y exposiciones	
			5.3.5) Corridos de toros	
			5.3.6) Juegos de azar	
			5.3.7) Parques de recreación	<ul style="list-style-type: none"> <li>• Parque de la Rita</li> <li>• Centro Recreativo Magic playland</li> </ul>
			5.3.8) Oportunidades Especiales de Compra	
			5.3.9) Vida Nocturna	<ul style="list-style-type: none"> <li>• Bar Rincón Vaquero</li> </ul>
			5.3.10) Gastronomía	<ul style="list-style-type: none"> <li>• Plaza Aguilar</li> </ul>

				<ul style="list-style-type: none"> <li>• Comidas la familia</li> <li>• Pollo landia</li> <li>• Pizzería San Agustín</li> <li>• Pizzería Vega</li> </ul>
			5.3.11) Rodeos	
			5.3.12) Carnavales	

Fuente: elaboración propia (2025)

**Tabla 14: Registro de atractivos turísticos de Barra del Colorado**

<b>TABLA DE REGISTRO DE INFORMACIÓN – 07 Barra del Colorado</b>				
<b>Distrito #7</b>	<b>Categoría</b>	<b>Tipos</b>	<b>Subtipos</b>	<b>Registro de Atractivo</b>
Barra del colorado	5) Acontecimientos Programados	5.1) Artísticos	5.1.1) Música	
			5.1.2) Teatro	
			5.1.3) Festivales de cine	
		5.2) Deportivos	--	
		5.3) Otros	5.3.1) Fiestas religiosas y profanas	
			5.3.2) Concursos de belleza	

		5.3.3) Convenciones y congresos	
		5.3.4) Ferias y exposiciones	
		5.3.5) Corridas de toros	
		5.3.6) Juegos de azar	
		5.3.7) Parques de recreación	
		5.3.8) Oportunidades Especiales de Compra	
		5.3.9) Vida Nocturna	
		5.3.10) Gastronomía	<ul style="list-style-type: none"> <li>• Soda Lupe</li> <li>• Soda la Cuevita</li> <li>• Soda Nel</li> </ul>
		5.3.11) Rodeos	
		5.3.12) Carnavales	


Fuente: elaboración propia (2025)

#### 5.4) Registro de fichas de atractivo turístico

En este apartado se muestra las fichas de registros naturales y de atractivos turísticos de todos los distritos de Pococí, en ellas se encuentran el nombre del lugar, su categoría, ubicación, el medio de transporte que se puede utilizar para llegar, dirección y entre otros datos que son de ayuda para lograr visitar cualquier destino del cantón de Pococí.

#### Distrito Guápiles

**Tabla 15: Atractivo Turístico. Distrito: Guápiles, Crepería Esquina 66**

FICHA DE REGISTRO DE ATRACTIVO TURÍSTICO #1 - DISTRITO #1: GUÁPILES						
	<b>Nombre</b>		Crepería Esquina 66			
	<b>Categoría</b>		Acontecimientos programados			
	<b>Tipo (s)</b>		Cafetería			
	<b>Sub-Tipo</b>		Gastronomía			
	<b>Jerarquía</b>		1			
Fuente de la imagen: Crepería Esquina 66						
<b>Ubicación</b>	<b>Provincia</b>		<b>Cantón</b>		<b>Distrito</b>	
	Limón		Pococí		Guápiles	
<b>Medios de Acceso</b>	<b>Dirección</b>		300 metros oeste del hospital de Guápiles			
	<b>Transporte Público</b>		<b>Transporte Privado</b>		<b>Otros</b>	
	Autobús, Taxi,		Automóviles y Motocicletas Particulares, Apps Traslado Personas, Porteadores.		Movilización Propia (Caminando, Bicicleta, entre otros)	
<b>Concurrencia Turística (Cantidades Aproximadas y Estacionalidad)</b>	<b>Nacionales</b>			<b>Extranjeros</b>		
	<b>Cantidad</b>	<b>Porcentaje</b>	<b>Temporadas de Mayor Visitación</b>	<b>Cantidad</b>	<b>Porcentaje</b>	<b>Temporadas de Mayor Visitación</b>
	--	--	--	--	--	Junio a Diciembre
<b>Características de Interés Turístico</b>	Es una cafetería muy reconocida por su estilo francés					


Fuente: elaboración propia (2025)

**Tabla 16: Atractivo Turístico. Distrito: Guápiles, Comarca Gastro Park**

FICHA DE REGISTRO DE ATRACTIVO TURÍSTICO #1 - DISTRITO #1: GUÁPILES						
	<b>Nombre</b>	Comarca Gastro Park				
	<b>Categoría</b>	Acontecimientos programados				
	<b>Tipo (s)</b>	Restaurante				
	<b>Sub-Tipo</b>	Gastronomía				
	<b>Jerarquía</b>	1				
Fuente de la imagen: Comarca Gastro park						
<b>Ubicación</b>	<b>Provincia</b>		<b>Cantón</b>		<b>Distrito</b>	
	Limón		Pococí		Guápiles	
<b>Dirección</b>		100 Metros Norte, 75 Oeste de JSM Serviexpo				
<b>Medios de Acceso</b>	<b>Transporte Público</b>		<b>Trasporte Privado</b>		<b>Otros</b>	
	Autobús, Taxi,		Automóviles y Motocicletas Particulares, Apps Traslado Personas, Porteadores.		Movilización Propia (Caminando, Bicicleta, entre otros)	
<b>Concurrencia Turística (Cantidades Aproximadas y Estacionalidad)</b>	<b>Nacionales</b>			<b>Extranjeros</b>		
	<b>Cantidad</b>	<b>Porcentaje</b>	<b>Temporadas de Mayor Visitación</b>	<b>Cantidad</b>	<b>Porcentaje</b>	<b>Temporadas de Mayor Visitación</b>
	--	--	--	--	--	--
<b>Características de Interés Turístico</b>	Es una de las plazas gastronómicas más visitadas en el cantón.					

Fuente: elaboración propia (2025)

**Tabla 17: Atractivo Turístico. Distrito: Guápiles, Restaurante Secreto Azul**

FICHA DE REGISTRO DE ATRACTIVO TURÍSTICO #1 - DISTRITO #1: GUÁPILES						
	<b>Nombre</b>	Restaurante Secreto Azul				
	<b>Categoría</b>	Acontecimientos programados				
	<b>Tipo (s)</b>	Restaurante				
	<b>Sub-Tipo</b>	Gastronomía				
	<b>Jerarquía</b>	1				
Fuente de la imagen: Cámara de turismo y afines						
<b>Ubicación</b>	<b>Provincia</b>		<b>Cantón</b>		<b>Distrito</b>	
	Limón		Pococí		Guápiles	
<b>Dirección</b>		Al final de calle Níspero en la ruta 32				
<b>Medios de Acceso</b>	<b>Transporte Público</b>		<b>Trasporte Privado</b>		<b>Otros</b>	
	Autobús, Taxi,		Automóviles y Motocicletas Particulares, Apps Traslado Personas, Porteadores.		Movilización Propia (Caminando, Bicicleta, entre otros)	
<b>Concurrencia Turística (Cantidades Aproximadas y Estacionalidad)</b>	<b>Nacionales</b>			<b>Extranjeros</b>		
	<b>Cantidad</b>	<b>Porcentaje</b>	<b>Temporadas de Mayor Visitación</b>	<b>Cantidad</b>	<b>Porcentaje</b>	<b>Temporadas de Mayor Visitación</b>
	--	--	--	--	--	--
<b>Características de Interés Turístico</b>	Restaurante muy visitado debido a su temática.					


Fuente: elaboración propia (2025)

**Tabla 18:Atractivo Turístico. Distrito: Guápiles, Centro Cívico**

FICHA DE REGISTRO DE ATRACTIVO TURÍSTICO #1 - DISTRITO #1: GUÁPILES						
	<b>Nombre</b>		Centro Cívico			
	<b>Categoría</b>		Acontecimientos programados			
	<b>Tipo (s)</b>		Artístico			
	<b>Sub-Tipo</b>		Música			
	<b>Jerarquía</b>		1			
Fuente de la imagen: Ministerio de Justicia y Paz						
<b>Ubicación</b>	<b>Provincia</b>		<b>Cantón</b>		<b>Distrito</b>	
	Limón		Pococí		Guápiles	
	<b>Dirección</b>	66HC+8J3, Limón, Guápiles				
<b>Medios de Acceso</b>	<b>Transporte Público</b>		<b>Trasporte Privado</b>		<b>Otros</b>	
	Autobús, Taxi,		Automóviles y Motocicletas Particulares, Apps Traslado Personas, Porteadores.		Movilización Propia (Caminando, Bicicleta, entre otros)	
<b>Concurrencia Turística (Cantidades Aproximadas y Estacionalidad)</b>	<b>Nacionales</b>			<b>Extranjeros</b>		
	<b>Cantidad</b>	<b>Porcentaje</b>	<b>Temporadas de Mayor Visitación</b>	<b>Cantidad</b>	<b>Porcentaje</b>	<b>Temporadas de Mayor Visitación</b>
	--	--	--	--	--	--
<b>Características de Interés Turístico</b>	Centro creado para que los ciudadanos realicen estudios o cursos gratuitos					

Fuente: elaboración propia (2025)

**Tabla 19:Atractivo Turístico. Distrito: Guápiles, Banda Municipal de Pococí**

FICHA DE REGISTRO DE ATRACTIVO TURÍSTICO #1 - DISTRITO #1: GUÁPILES						
	<b>Nombre</b>		Banda Municipal de Pococí			
	<b>Categoría</b>		Acontecimientos programados			
	<b>Tipo (s)</b>		Artístico			
	<b>Sub-Tipo</b>		Música			
	<b>Jerarquía</b>		1			
Fuente de la imagen: La Nación						
<b>Ubicación</b>	<b>Provincia</b>		<b>Cantón</b>		<b>Distrito</b>	
	Limón		Pococí		Guápiles	
	<b>Dirección</b>	Polideportivo de Expo Pococí				
<b>Medios de Acceso</b>	<b>Transporte Público</b>		<b>Trasporte Privado</b>		<b>Otros</b>	
	Autobús, Taxi,		Automóviles y Motocicletas Particulares, Apps Traslado Personas, Porteadores.		Movilización Propia (Caminando, Bicicleta, entre otros)	
<b>Concurrencia Turística (Cantidades Aproximadas y Estacionalidad)</b>	<b>Nacionales</b>			<b>Extranjeros</b>		
	<b>Cantidad</b>	<b>Porcentaje</b>	<b>Temporadas de Mayor Visitación</b>	<b>Cantidad</b>	<b>Porcentaje</b>	<b>Temporadas de Mayor Visitación</b>
	--	--	--	--	--	--
<b>Características de Interés Turístico</b>	Es la banda más reconocida de Pococí					

Fuente: elaboración propia (2025)

**Tabla 20:Atractivo Turístico. Distrito: Guápiles, Comida tradicional Rice and beans**

FICHA DE REGISTRO DE ATRACTIVO TURÍSTICO #1 - DISTRITO #1: GUÁPILES						
	<b>Nombre</b>		Rice and beans			
	<b>Categoría</b>		Acontecimientos programados			
	<b>Tipo (s)</b>		Artístico			
	<b>Sub-Tipo</b>		Manifestaciones culturales			
	<b>Jerarquía</b>					
Fuente de la imagen: Guarumo Lodge						
<b>Ubicación</b>	<b>Provincia</b>		<b>Cantón</b>		<b>Distrito</b>	
	Limón		Pococí		Guápiles	
	<b>Dirección</b>	Sobre la Ruta 32 en el Restaurante Guarumo				
<b>Medios de Acceso</b>	<b>Transporte Público</b>		<b>Trasporte Privado</b>		<b>Otros</b>	
	Autobús, Taxi,		Automóviles y Motocicletas Particulares, Apps Traslado Personas, Porteadores.		Movilización Propia (Caminando, Bicicleta, entre otros)	
<b>Concurrencia Turística (Cantidades Aproximadas y Estacionalidad)</b>	<b>Nacionales</b>			<b>Extranjeros</b>		
	<b>Cantidad</b>	<b>Porcentaje</b>	<b>Temporadas de Mayor Visitación</b>	<b>Cantidad</b>	<b>Porcentaje</b>	<b>Temporadas de Mayor Visitación</b>
	--	--	--	--	--	--
<b>Características de Interés Turístico</b>	Restaurante muy visitado por su excelente gastronomía y por su vista al Rio Costa Rica					

Fuente: elaboración propia (2025)

**Tabla 21:Atractivo Turístico. Distrito: Guápiles, Casa de la Cultura**

FICHA DE REGISTRO DE ATRACTIVO TURÍSTICO #1 - DISTRITO #1: GUÁPILES						
	<b>Nombre</b>		Casa de la Cultura			
	<b>Categoría</b>		Acontecimientos programados			
	<b>Tipo (s)</b>		Artístico			
	<b>Sub-Tipo</b>		Pinturas, bailes y música			
	<b>Jerarquía</b>		1			
Fuente de la imagen: Casa de la Cultura						
<b>Ubicación</b>	<b>Provincia</b>		<b>Cantón</b>		<b>Distrito</b>	
	Limón		Pococí		Guápiles	
	<b>Dirección</b>	6676+F56, Limón, Guápiles				
<b>Medios de Acceso</b>	<b>Transporte Público</b>		<b>Trasporte Privado</b>		<b>Otros</b>	
	Autobús, Taxi,		Automóviles y Motocicletas Particulares, Apps Traslado Personas, Porteadores.		Movilización Propia (Caminando, Bicicleta, entre otros)	
<b>Concurrencia Turística (Cantidades Aproximadas y Estacionalidad)</b>	<b>Nacionales</b>			<b>Extranjeros</b>		
	<b>Cantidad</b>	<b>Porcentaje</b>	<b>Temporadas de Mayor Visitación</b>	<b>Cantidad</b>	<b>Porcentaje</b>	<b>Temporadas de Mayor Visitación</b>
	--	--	--	--	--	--
<b>Características de Interés Turístico</b>	La casa de la cultura son espacios que promueven la cultura y la inclusión social.					

Fuente: elaboración propia (2025)

**Tabla 22: Atractivo Turístico. Distrito: Guápiles, Ciclismo de montaña**

FICHA DE REGISTRO DE ATRACTIVO TURÍSTICO #1 - DISTRITO #1: GUÁPILES						
	<b>Nombre</b>	Ciclismo de montaña				
	<b>Categoría</b>	Acontecimientos programados				
	<b>Tipo (s)</b>	Deportivos				
	<b>Sub-Tipo</b>	Recreación				
	<b>Jerarquía</b>	1				
Fuente de la imagen: Wikiloc trails of the world						
<b>Ubicación</b>	<b>Provincia</b>		<b>Cantón</b>		<b>Distrito</b>	
	Limón		Pococí		Guápiles	
	<b>Dirección</b>	Varias rutas en la zona del cantón				
<b>Medios de Acceso</b>	<b>Transporte Público</b>		<b>Trasporte Privado</b>		<b>Otros</b>	
	Autobús, Taxi,		Automóviles y Motocicletas Particulares, Apps Traslado Personas, Porteadores.		Movilización Propia (Caminando, Bicicleta, entre otros)	
<b>Concurrencia Turística (Cantidades Aproximadas y Estacionalidad)</b>	<b>Nacionales</b>			<b>Extranjeros</b>		
	<b>Cantidad</b>	<b>Porcentaje</b>	<b>Temporadas de Mayor Visitación</b>	<b>Cantidad</b>	<b>Porcentaje</b>	<b>Temporadas de Mayor Visitación</b>
	--	--	--	--	--	--
	<b>Características de Interés Turístico</b>					
La cámara de turismo ha estado trabajando en carreras ciclisticas en ruta o mountain bike.						

Fuente: elaboración propia (2025)

**Tabla 23: Atractivo Turístico. Distrito: Guápiles, Concurso de belleza**

FICHA DE REGISTRO DE ATRACTIVO TURÍSTICO #1 - DISTRITO #1: GUÁPILES						
	<b>Nombre</b>	Miss Expo Pococí				
	<b>Categoría</b>	Acontecimientos programados				
	<b>Tipo (s)</b>	Concurso de belleza				
	<b>Sub-Tipo</b>	--				
	<b>Jerarquía</b>	1				
Fuente de la imagen: Filckr						
<b>Ubicación</b>	<b>Provincia</b>		<b>Cantón</b>		<b>Distrito</b>	
	Limón		Pococí		Guápiles	
	<b>Dirección</b>	Expo Pococí				
<b>Medios de Acceso</b>	<b>Transporte Público</b>		<b>Trasporte Privado</b>		<b>Otros</b>	
	Autobús, Taxi,		Automóviles y Motocicletas Particulares, Apps Traslado Personas, Porteadores.		Movilización Propia (Caminando, Bicicleta, entre otros)	
<b>Concurrencia Turística (Cantidades Aproximadas y Estacionalidad)</b>	<b>Nacionales</b>			<b>Extranjeros</b>		
	<b>Cantidad</b>	<b>Porcentaje</b>	<b>Temporadas de Mayor Visitación</b>	<b>Cantidad</b>	<b>Porcentaje</b>	<b>Temporadas de Mayor Visitación</b>
	--	--	--	--	--	--
	<b>Características de Interés Turístico</b>					
Todos los años se realiza casting de Reina Intercontinental de Pococí y deben de cumplir con una serie de requisitos						


Fuente: elaboración propia (2025)

**Tabla 24:Atractivo Turístico. Distrito: Guápiles, Parque de recreación Javier Vargas**

FICHA DE REGISTRO DE ATRACTIVO TURÍSTICO #1 - DISTRITO #1: GUÁPILES						
	<b>Nombre</b>		Javier Vargas			
	<b>Categoría</b>		Acontecimientos programados			
	<b>Tipo (s)</b>		Parques de recreación			
	<b>Sub-Tipo</b>					
	<b>Jerarquía</b>		1			
Fuente de la imagen: Complejo Deportivo Turístico Javier Vargas						
<b>Ubicación</b>	<b>Provincia</b>		<b>Cantón</b>		<b>Distrito</b>	
	Limón		Pococí		Guápiles	
<b>Dirección</b>		Bajando el Cementerio a tercera entrada a mano derecha				
<b>Medios de Acceso</b>	<b>Transporte Público</b>		<b>Trasporte Privado</b>		<b>Otros</b>	
	Autobús, Taxi,		Automóviles y Motocicletas Particulares, Apps Traslado Personas, Porteadores.		Movilización Propia (Caminando, Bicicleta, entre otros)	
<b>Concurrencia Turística (Cantidades Aproximadas y Estacionalidad)</b>	<b>Nacionales</b>			<b>Extranjeros</b>		
	<b>Cantidad</b>	<b>Porcentaje</b>	<b>Temporadas de Mayor Visitación</b>	<b>Cantidad</b>	<b>Porcentaje</b>	<b>Temporadas de Mayor Visitación</b>
	--	--	--	--	--	--
<b>Características de Interés Turístico</b>	Centro recreativo que cuenta con cancha sintética 3 piscinas y restaurante.					

Fuente: elaboración propia (2025)

**Tabla 25:Atractivo Turístico. Distrito: Guápiles, Centro Recreativo Aguas Claras**

FICHA DE REGISTRO DE ATRACTIVO TURÍSTICO #1 - DISTRITO #1: GUÁPILES						
	<b>Nombre</b>		Centro Recreativo Aguas Claras			
	<b>Categoría</b>		Acontecimientos programados			
	<b>Tipo (s)</b>		Parques de recreación			
	<b>Sub-Tipo</b>		Gastronomía, gym, piscinas y ranchos			
	<b>Jerarquía</b>					
Fuente de la imagen: Aguas claras						
<b>Ubicación</b>	<b>Provincia</b>		<b>Cantón</b>		<b>Distrito</b>	
	Limón		Pococí		Guápiles	
<b>Dirección</b>		56W8+P7X, Av. 38, Limón, Guápiles				
<b>Medios de Acceso</b>	<b>Transporte Público</b>		<b>Trasporte Privado</b>		<b>Otros</b>	
	Autobús, Taxi,		Automóviles y Motocicletas Particulares, Apps Traslado Personas, Porteadores.		Movilización Propia (Caminando, Bicicleta, entre otros)	
<b>Concurrencia Turística (Cantidades Aproximadas y Estacionalidad)</b>	<b>Nacionales</b>			<b>Extranjeros</b>		
	<b>Cantidad</b>	<b>Porcentaje</b>	<b>Temporadas de Mayor Visitación</b>	<b>Cantidad</b>	<b>Porcentaje</b>	<b>Temporadas de Mayor Visitación</b>
	--	--	--	--	--	--
<b>Características de Interés Turístico</b>	Es otra de las plazas gastronómicas más visitadas en la zona de Guápiles, hace unos meses solo era un centro recreativo con gimnasio.					

Fuente: elaboración propia (2025)

**Tabla 26:Atractivo Turístico. Distrito: Guápiles, Parque Nacional Braulio Carillo**

FICHA DE REGISTRO DE ATRACTIVO TURÍSTICO #1 - DISTRITO #1: GUÁPILES						
	<b>Nombre</b>		Parque Nacional Braulio Carrillo			
	<b>Categoría</b>		Acontecimientos programados			
	<b>Tipo (s)</b>		Parque de recreación			
	<b>Sub-Tipo</b>		--			
	<b>Jerarquía</b>		1			
Fuente de la imagen: Wikipedia						
<b>Ubicación</b>	<b>Provincia</b>		<b>Cantón</b>		<b>Distrito</b>	
	Limón		Pococí		Guápiles	
	<b>Dirección</b>	Saliendo de San José, tomar la ruta 32 por 22 kilómetros. El puesto se ubica junto a la Quebrada del mismo				
<b>Medios de Acceso</b>	<b>Transporte Público</b>		<b>Trasporte Privado</b>		<b>Otros</b>	
	Autobús, Taxi,		Automóviles y Motocicletas Particulares, Apps Traslado Personas, Porteadores.		Movilización Propia (Caminando, Bicicleta, entre otros)	
<b>Concurrencia Turística (Cantidades Aproximadas y Estacionalidad)</b>	<b>Nacionales</b>			<b>Extranjeros</b>		
	<b>Cantidad</b>	<b>Porcentaje</b>	<b>Temporadas de Mayor Visitación</b>	<b>Cantidad</b>	<b>Porcentaje</b>	<b>Temporadas de Mayor Visitación</b>
	--	--	--	--	--	--
<b>Características de Interés Turístico</b>	Se creo en 1978 para proteger la biodiversidad de la zona y evitar la deforestación.					


Fuente: elaboración propia (2025)

**Tabla 27:Atractivo Turístico. Distrito: Guápiles, Raintforest Adventure**

FICHA DE REGISTRO DE ATRACTIVO TURÍSTICO #1 - DISTRITO #1: GUÁPILES						
	<b>Nombre</b>		Rainforest Adventure			
	<b>Categoría</b>		Acontecimientos programados			
	<b>Tipo (s)</b>		Parques de recreación			
	<b>Sub-Tipo</b>		--			
	<b>Jerarquía</b>					
Fuente de la imagen: Rainforest Adventure						
<b>Ubicación</b>	<b>Provincia</b>		<b>Cantón</b>		<b>Distrito</b>	
	Limón		Pococí		Guápiles	
	<b>Dirección</b>	Ruta 32, junto al Parque Nacional Braulio Carrillo. A 45 mins de San José				
<b>Medios de Acceso</b>	<b>Transporte Público</b>		<b>Trasporte Privado</b>		<b>Otros</b>	
	Autobús, Taxi,		Automóviles y Motocicletas Particulares, Apps Traslado Personas, Porteadores.		Movilización Propia (Caminando, Bicicleta, entre otros)	
<b>Concurrencia Turística (Cantidades Aproximadas y Estacionalidad)</b>	<b>Nacionales</b>			<b>Extranjeros</b>		
	<b>Cantidad</b>	<b>Porcentaje</b>	<b>Temporadas de Mayor Visitación</b>	<b>Cantidad</b>	<b>Porcentaje</b>	<b>Temporadas de Mayor Visitación</b>
	--	--	--	--	--	--
<b>Características de Interés Turístico</b>	Es el único lugar en Pococí en donde se puede practicar Canopy, además de eso ir a los senderos, cuenta con hospedaje y muchas atracciones más.					

Fuente: elaboración propia (2025)

**Tabla 28:Atractivo Turístico. Distrito: Guápiles, Patines Expo Pococí**

FICHA DE REGISTRO DE ATRACTIVO TURÍSTICO #1 - DISTRITO #1: GUÁPILES						
	<b>Nombre</b>	Patines Expo Pococí				
	<b>Categoría</b>	Acontecimientos programados				
	<b>Tipo (s)</b>	Parques de recreación				
	<b>Sub-Tipo</b>	--				
	<b>Jerarquía</b>					
Fuente de la imagen: Salón de Patines Pococí						
<b>Ubicación</b>	<b>Provincia</b>		<b>Cantón</b>		<b>Distrito</b>	
	Limón		Pococí		Guápiles	
<b>Medios de Acceso</b>	<b>Dirección</b>		Dentro de la Expo Pococí			
	<b>Transporte Público</b>		<b>Trasporte Privado</b>		<b>Otros</b>	
	Autobús, Taxi,		Automóviles y Motocicletas Particulares, Apps Traslado Personas, Porteadores.		Movilización Propia (Caminando, Bicicleta, entre otros)	
<b>Concurrencia Turística (Cantidades Aproximadas y Estacionalidad)</b>	<b>Nacionales</b>			<b>Extranjeros</b>		
	<b>Cantidad</b>	<b>Porcentaje</b>	<b>Temporadas de Mayor Visitación</b>	<b>Cantidad</b>	<b>Porcentaje</b>	<b>Temporadas de Mayor Visitación</b>
	--	--	--	--	--	--
<b>Características de Interés Turístico</b>	Lugar de recreación para los jóvenes que les gusta el patinaje.					

Fuente: elaboración propia (2025)

**Tabla 29:Atractivo Turístico. Distrito: Guápiles, Polideportivo**

FICHA DE REGISTRO DE ATRACTIVO TURÍSTICO #1 - DISTRITO #1: GUÁPILES						
	<b>Nombre</b>	Polideportivo				
	<b>Categoría</b>	Acontecimientos programados				
	<b>Tipo (s)</b>	Parques recreativos				
	<b>Sub-Tipo</b>	--				
	<b>Jerarquía</b>					
Fuente de la imagen: Cariari informa						
<b>Ubicación</b>	<b>Provincia</b>		<b>Cantón</b>		<b>Distrito</b>	
	Limón		Pococí		Guápiles	
<b>Medios de Acceso</b>	<b>Dirección</b>		Dentro del centro cívico			
	<b>Transporte Público</b>		<b>Trasporte Privado</b>		<b>Otros</b>	
	Autobús, Taxi,		Automóviles y Motocicletas Particulares, Apps Traslado Personas, Porteadores.		Movilización Propia (Caminando, Bicicleta, entre otros)	
<b>Concurrencia Turística (Cantidades Aproximadas y Estacionalidad)</b>	<b>Nacionales</b>			<b>Extranjeros</b>		
	<b>Cantidad</b>	<b>Porcentaje</b>	<b>Temporadas de Mayor Visitación</b>	<b>Cantidad</b>	<b>Porcentaje</b>	<b>Temporadas de Mayor Visitación</b>
	--	--	--	--	--	--
<b>Características de Interés Turístico</b>	Fue uno de los proyectos mejorados por la Municipalidad de Pococí debido al mal deterioro de la instalación, ahora los atletas disfrutan de esta pista					

Fuente: elaboración propia (2025)

**Tabla 30:Atractivo Turístico. Distrito: Guápiles, Campo Ferial Expo Pococí**

FICHA DE REGISTRO DE ATRACTIVO TURÍSTICO #1 - DISTRITO #1: GUÁPILES						
	<b>Nombre</b>	Campo Ferial Expo Pococí				
	<b>Categoría</b>	Acontecimientos programados				
	<b>Tipo (s)</b>	Vida nocturna				
	<b>Sub-Tipo</b>	Gastronomía, juegos, emprendimientos, ganadería etc				
Fuente de la imagen: Expo Pococí						
<b>Ubicación</b>	<b>Provincia</b>		<b>Cantón</b>		<b>Distrito</b>	
	Limón		Pococí		Guápiles	
<b>Medios de Acceso</b>	<b>Transporte Público</b>		<b>Trasporte Privado</b>		<b>Otros</b>	
	Autobús, Taxi,		Automóviles y Motocicletas Particulares, Apps Traslado Personas, Porteadores.		Movilización Propia (Caminando, Bicicleta, entre otros)	
<b>Concurrencia Turística (Cantidades Aproximadas y Estacionalidad)</b>	<b>Nacionales</b>			<b>Extranjeros</b>		
	<b>Cantidad</b>	<b>Porcentaje</b>	<b>Temporadas de Mayor Visitación</b>	<b>Cantidad</b>	<b>Porcentaje</b>	<b>Temporadas de Mayor Visitación</b>
	--	--	--	--	--	--
<b>Características de Interés Turístico</b>	Campo ferial en el cual se hacen distintas actividades en el mes de setiembre					

Fuente: elaboración propia (2025)

**Tabla 31:Atractivo Turístico. Distrito: Guápiles, Río Sucio**

FICHA DE REGISTRO DE ATRACTIVO TURÍSTICO #1 - DISTRITO #1: GUÁPILES						
	<b>Nombre</b>	Río Sucio				
	<b>Categoría</b>	Sitios naturales				
	<b>Tipo (s)</b>	--				
	<b>Sub-Tipo</b>	Ríos				
Fuente de la imagen: Exploring Costa Rica						
<b>Ubicación</b>	<b>Provincia</b>		<b>Cantón</b>		<b>Distrito</b>	
	Limón		Pococí		Guápiles	
<b>Medios de Acceso</b>	<b>Transporte Público</b>		<b>Trasporte Privado</b>		<b>Otros</b>	
	Autobús, Taxi,		Automóviles y Motocicletas Particulares, Apps Traslado Personas, Porteadores.		Movilización Propia (Caminando, Bicicleta, entre otros)	
<b>Concurrencia Turística (Cantidades Aproximadas y Estacionalidad)</b>	<b>Nacionales</b>			<b>Extranjeros</b>		
	<b>Cantidad</b>	<b>Porcentaje</b>	<b>Temporadas de Mayor Visitación</b>	<b>Cantidad</b>	<b>Porcentaje</b>	<b>Temporadas de Mayor Visitación</b>
	--	--	--	--	--	--
<b>Características de Interés Turístico</b>	El río Sucio pertenece a la subvertiente norte de la vertiente del mar Caribe.					

Fuente: elaboración propia (2025)

**Tabla 32:Atractivo Turístico. Distrito: Guápiles, Río Corintio**

FICHA DE REGISTRO DE ATRACTIVO TURÍSTICO #1 - DISTRITO #1: GUÁPILES						
			<b>Nombre</b>	Río Corintio		
			<b>Categoría</b>	Sitios naturales		
			<b>Tipo (s)</b>	--		
			<b>Sub-Tipo</b>	Ríos		
			<b>Jerarquía</b>			
Fuente de la imagen: Vital Costa Rica						
<b>Ubicación</b>	<b>Provincia</b>		<b>Cantón</b>		<b>Distrito</b>	
	Limón		Pococí		Guápiles	
	<b>Dirección</b>	Ruta 32				
<b>Medios de Acceso</b>	<b>Transporte Público</b>		<b>Trasporte Privado</b>		<b>Otros</b>	
	Autobús, Taxi,		Automóviles y Motocicletas Particulares, Apps Traslado Personas, Porteadores.		Movilización Propia (Caminando, Bicicleta, entre otros)	
<b>Concurrencia Turística (Cantidades Aproximadas y Estacionalidad)</b>	<b>Nacionales</b>			<b>Extranjeros</b>		
	<b>Cantidad</b>	<b>Porcentaje</b>	<b>Temporadas de Mayor Visitación</b>	<b>Cantidad</b>	<b>Porcentaje</b>	<b>Temporadas de Mayor Visitación</b>
	--	--	--	--	--	--
<b>Características de Interés Turístico</b>	Es uno de los ríos más limpios de la zona y es muy visitado.					

Fuente: elaboración propia (2025)

**Tabla 33:Atractivo Turístico. Distrito: Guápiles, Río Costa Rica**

FICHA DE REGISTRO DE ATRACTIVO TURÍSTICO #1 - DISTRITO #1: GUÁPILES						
			<b>Nombre</b>	Río Costa Rica		
			<b>Categoría</b>	Acontecimientos programados		
			<b>Tipo (s)</b>	Vida nocturna		
			<b>Sub-Tipo</b>	Gastronomía, juegos, emprendimientos, ganadería etc		
			<b>Jerarquía</b>	1		
Fuente de la imagen: Guarumo Lodge						
<b>Ubicación</b>	<b>Provincia</b>		<b>Cantón</b>		<b>Distrito</b>	
	Limón		Pococí		Guápiles	
	<b>Dirección</b>	Ruta 32 a la par del restaurante Guarumo				
<b>Medios de Acceso</b>	<b>Transporte Público</b>		<b>Trasporte Privado</b>		<b>Otros</b>	
	Autobús, Taxi,		Automóviles y Motocicletas Particulares, Apps Traslado Personas, Porteadores.		Movilización Propia (Caminando, Bicicleta, entre otros)	
<b>Concurrencia Turística (Cantidades Aproximadas y Estacionalidad)</b>	<b>Nacionales</b>			<b>Extranjeros</b>		
	<b>Cantidad</b>	<b>Porcentaje</b>	<b>Temporadas de Mayor Visitación</b>	<b>Cantidad</b>	<b>Porcentaje</b>	<b>Temporadas de Mayor Visitación</b>
	--	--	--	--	--	--
<b>Características de Interés Turístico</b>	Es uno de los ríos que se han popularizado en los últimos años gracias al restaurante que está a la par del rio lo que ha generado más visitas.					

Fuente: elaboración propia (2025)

**Tabla 34:Atractivo Turístico. Distrito: Guápiles, Río Blanco Poza el Duende**

FICHA DE REGISTRO DE ATRACTIVO TURÍSTICO #1 - DISTRITO #1: GUÁPILES						
	<b>Nombre</b>	Río Blanco Poza el Duende				
	<b>Categoría</b>	Sitios naturales				
	<b>Tipo (s)</b>	--				
	<b>Sub-Tipo</b>	Ríos				
	<b>Jerarquía</b>	1				
Fuente de la imagen: Elaboración propia						
<b>Ubicación</b>	<b>Provincia</b>		<b>Cantón</b>		<b>Distrito</b>	
	Limón		Pococí		Guápiles	
<b>Medios de Acceso</b>	<b>Dirección</b>	Ruta 32				
	<b>Transporte Público</b>		<b>Trasporte Privado</b>		<b>Otros</b>	
Autobús, Taxi,		Automóviles y Motocicletas Particulares, Apps Traslado Personas, Porteadores.		Movilización Propia (Caminando, Bicicleta, entre otros)		
<b>Concurrencia Turística (Cantidades Aproximadas y Estacionalidad)</b>	<b>Nacionales</b>			<b>Extranjeros</b>		
	<b>Cantidad</b>	<b>Porcentaje</b>	<b>Temporadas de Mayor Visitación</b>	<b>Cantidad</b>	<b>Porcentaje</b>	<b>Temporadas de Mayor Visitación</b>
	--	--	--	--	--	--
<b>Características de Interés Turístico</b>	Una de las mejores pozas que tiene este rio además de sus cataratas.					


Fuente: elaboración propia (2025)

**Tabla 35:Atractivo Turístico. Distrito: Guápiles, Río Blanco Poza el Murciélago**

FICHA DE REGISTRO DE ATRACTIVO TURÍSTICO #1 - DISTRITO #1: GUÁPILES						
	<b>Nombre</b>	Río Blanco Poza el Murciélago				
	<b>Categoría</b>	Sitios naturales				
	<b>Tipo (s)</b>	--				
	<b>Sub-Tipo</b>	Ríos				
	<b>Jerarquía</b>	1				
Fuente de la imagen: Elaboración propia						
<b>Ubicación</b>	<b>Provincia</b>		<b>Cantón</b>		<b>Distrito</b>	
	Limón		Pococí		Guápiles	
<b>Medios de Acceso</b>	<b>Dirección</b>	Ruta 32				
	<b>Transporte Público</b>		<b>Trasporte Privado</b>		<b>Otros</b>	
Autobús, Taxi,		Automóviles y Motocicletas Particulares, Apps Traslado Personas, Porteadores.		Movilización Propia (Caminando, Bicicleta, entre otros)		
<b>Concurrencia Turística (Cantidades Aproximadas y Estacionalidad)</b>	<b>Nacionales</b>			<b>Extranjeros</b>		
	<b>Cantidad</b>	<b>Porcentaje</b>	<b>Temporadas de Mayor Visitación</b>	<b>Cantidad</b>	<b>Porcentaje</b>	<b>Temporadas de Mayor Visitación</b>
	--	--	--	--	--	--
<b>Características de Interés Turístico</b>	La poza es reconocida por su gran caverna.					

Fuente: elaboración propia (2025)

**Tabla 36:Atractivo Turístico. Distrito: Guápiles, Río Toro Amarillo**

FICHA DE REGISTRO DE ATRACTIVO TURÍSTICO #1 - DISTRITO #1: GUÁPILES						
	<b>Nombre</b>	Río Toro Amarillo				
	<b>Categoría</b>	Sitios naturales				
	<b>Tipo (s)</b>	--				
	<b>Sub-Tipo</b>	Ríos				
	<b>Jerarquía</b>	1				
Fuente de la imagen: Ecosistemas de Costa Rica						
<b>Ubicación</b>	<b>Provincia</b>		<b>Cantón</b>		<b>Distrito</b>	
	Limón		Pococí		Guápiles	
	<b>Dirección</b>	Ruta 32				
<b>Medios de Acceso</b>	<b>Transporte Público</b>		<b>Trasporte Privado</b>		<b>Otros</b>	
	Autobús, Taxi,		Automóviles y Motocicletas Particulares, Apps Traslado Personas, Porteadores.		Movilización Propia (Caminando, Bicicleta, entre otros)	
<b>Concurrencia Turística (Cantidades Aproximadas y Estacionalidad)</b>	<b>Nacionales</b>			<b>Extranjeros</b>		
	<b>Cantidad</b>	<b>Porcentaje</b>	<b>Temporadas de Mayor Visitación</b>	<b>Cantidad</b>	<b>Porcentaje</b>	<b>Temporadas de Mayor Visitación</b>
	--	--	--	--	--	--
<b>Características de Interés Turístico</b>	Es una zona protectora debido a la existencia de dos proyectos de generación de energía hidroeléctrica.					

Fuente: elaboración propia (2025)

**Tabla 37:Atractivo Turístico. Distrito: Guápiles, Catarata Chindama**

FICHA DE REGISTRO DE ATRACTIVO TURÍSTICO #1 - DISTRITO #1: GUÁPILES						
	<b>Nombre</b>	Catarata Chindama				
	<b>Categoría</b>	Sitios naturales				
	<b>Tipo (s)</b>	--				
	<b>Sub-Tipo</b>	Caídas de agua				
	<b>Jerarquía</b>					
Fuente de la imagen: La república						
<b>Ubicación</b>	<b>Provincia</b>		<b>Cantón</b>		<b>Distrito</b>	
	Limón		Pococí		Guápiles	
	<b>Dirección</b>	Rio Blanco				
<b>Medios de Acceso</b>	<b>Transporte Público</b>		<b>Trasporte Privado</b>		<b>Otros</b>	
	Moto		Automóviles y Motocicletas Particulares, Apps Traslado Personas, Porteadores.		Movilización Propia (Caminando, Bicicleta, entre otros)	
<b>Concurrencia Turística (Cantidades Aproximadas y Estacionalidad)</b>	<b>Nacionales</b>			<b>Extranjeros</b>		
	<b>Cantidad</b>	<b>Porcentaje</b>	<b>Temporadas de Mayor Visitación</b>	<b>Cantidad</b>	<b>Porcentaje</b>	<b>Temporadas de Mayor Visitación</b>
	--	--	--	--	--	--
<b>Características de Interés Turístico</b>	La catarata nace del Río Mercedes, para poder llegar a este punto el cual queda a 7 kilómetros.					


Fuente: elaboración propia (2025)

**Tabla 38:Atractivo Turístico. Distrito: Guápiles, Catarata Río Blanco**

FICHA DE REGISTRO DE ATRACTIVO TURÍSTICO #1 - DISTRITO #1: GUÁPILES						
	<b>Nombre</b>	Catarata Río Blanco				
	<b>Categoría</b>	Sitios naturales				
	<b>Tipo (s)</b>	--				
	<b>Sub-Tipo</b>	Caídas de agua				
	<b>Jerarquía</b>					
Fuente de la imagen: The waterfall Trail						
<b>Ubicación</b>	<b>Provincia</b>		<b>Cantón</b>		<b>Distrito</b>	
	Limón		Pococí		Guápiles	
	<b>Dirección</b>	Río blanco				
<b>Medios de Acceso</b>	<b>Transporte Público</b>		<b>Trasporte Privado</b>		<b>Otros</b>	
	Autobús, Taxi,		Automóviles y Motocicletas Particulares, Apps Traslado Personas, Porteadores.		Movilización Propia (Caminando, Bicicleta, entre otros)	
<b>Concurrencia Turística (Cantidades Aproximadas y Estacionalidad)</b>	<b>Nacionales</b>			<b>Extranjeros</b>		
	<b>Cantidad</b>	<b>Porcentaje</b>	<b>Temporadas de Mayor Visitación</b>	<b>Cantidad</b>	<b>Porcentaje</b>	<b>Temporadas de Mayor Visitación</b>
	--	--	--	--	--	--
<b>Características de Interés Turístico</b>	Otra belleza natural ubicada en este río, se puede practicar senderismo, aviturismo y acampar dependiendo de la temporada.					

Fuente: elaboración propia (2025)

**Tabla 39:Atractivo Turístico. Distrito: Guápiles, Catarata Esmeralda Perdida**

FICHA DE REGISTRO DE ATRACTIVO TURÍSTICO #1 - DISTRITO #1: GUÁPILES						
	<b>Nombre</b>	Catarata Esmeralda Perdida				
	<b>Categoría</b>	Sitios naturales				
	<b>Tipo (s)</b>	--				
	<b>Sub-Tipo</b>	Caídas de agua				
	<b>Jerarquía</b>	1				
Fuente de la imagen: Explorando.cr						
<b>Ubicación</b>	<b>Provincia</b>		<b>Cantón</b>		<b>Distrito</b>	
	Limón		Pococí		Guápiles	
	<b>Dirección</b>	Río blanco				
<b>Medios de Acceso</b>	<b>Transporte Público</b>		<b>Trasporte Privado</b>		<b>Otros</b>	
	Autobús, Taxi,		Automóviles y Motocicletas Particulares, Apps Traslado Personas, Porteadores.		Movilización Propia (Caminando, Bicicleta, entre otros)	
<b>Concurrencia Turística (Cantidades Aproximadas y Estacionalidad)</b>	<b>Nacionales</b>			<b>Extranjeros</b>		
	<b>Cantidad</b>	<b>Porcentaje</b>	<b>Temporadas de Mayor Visitación</b>	<b>Cantidad</b>	<b>Porcentaje</b>	<b>Temporadas de Mayor Visitación</b>
	--	--	--	--	--	--
<b>Características de Interés Turístico</b>	Un tesoro escondido en las faldas del Volcán Turrialba, justo en el límite entre Cartago y Limón.					


Fuente: elaboración propia (2025)

**Tabla 40:Atractivo Turístico. Distrito: Guápiles, Catarata Río Elia**

FICHA DE REGISTRO DE ATRACTIVO TURÍSTICO #1 - DISTRITO #1: GUÁPILES						
	<b>Nombre</b>	Catarata Río Elia				
	<b>Categoría</b>	Sitios naturales				
	<b>Tipo (s)</b>	--				
	<b>Sub-Tipo</b>	Caídas de agua				
	<b>Jerarquía</b>					
Fuente de la imagen: Descubre Pococí						
<b>Ubicación</b>	<b>Provincia</b>		<b>Cantón</b>		<b>Distrito</b>	
	Limón		Pococí		Guápiles	
	<b>Dirección</b>	Río Elia				
<b>Medios de Acceso</b>	<b>Transporte Público</b>		<b>Trasporte Privado</b>		<b>Otros</b>	
	Autobús, Taxi,		Automóviles y Motocicletas Particulares, Apps Traslado Personas, Porteadores.		Movilización Propia (Caminando, Bicicleta, entre otros)	
<b>Concurrencia Turística (Cantidades Aproximadas y Estacionalidad)</b>	<b>Nacionales</b>			<b>Extranjeros</b>		
	<b>Cantidad</b>	<b>Porcentaje</b>	<b>Temporadas de Mayor Visitación</b>	<b>Cantidad</b>	<b>Porcentaje</b>	<b>Temporadas de Mayor Visitación</b>
	--	--	--	--	--	--
<b>Características de Interés Turístico</b>	Catara ubicada en Bella vista, la catarata grande pero no gigante con una caída de agua bien distribuida que crea una ducha sobre una cosa perfecta.					

Fuente: elaboración propia (2025)

**Tabla 41:Atractivo Turístico. Distrito: Guápiles, Catarata Don José**

FICHA DE REGISTRO DE ATRACTIVO TURÍSTICO #1 - DISTRITO #1: GUÁPILES						
	<b>Nombre</b>	Catarata Don José				
	<b>Categoría</b>	Sitios naturales				
	<b>Tipo (s)</b>	--				
	<b>Sub-Tipo</b>	Caídas de agua				
	<b>Jerarquía</b>	1				
Fuente de la imagen: Cataratas Don José						
<b>Ubicación</b>	<b>Provincia</b>		<b>Cantón</b>		<b>Distrito</b>	
	Limón		Pococí		Guápiles	
	<b>Dirección</b>	Calle los Quebradores				
<b>Medios de Acceso</b>	<b>Transporte Público</b>		<b>Trasporte Privado</b>		<b>Otros</b>	
	Autobús, Taxi,		Automóviles y Motocicletas Particulares, Apps Traslado Personas, Porteadores.		Movilización Propia (Caminando, Bicicleta, entre otros)	
<b>Concurrencia Turística (Cantidades Aproximadas y Estacionalidad)</b>	<b>Nacionales</b>			<b>Extranjeros</b>		
	<b>Cantidad</b>	<b>Porcentaje</b>	<b>Temporadas de Mayor Visitación</b>	<b>Cantidad</b>	<b>Porcentaje</b>	<b>Temporadas de Mayor Visitación</b>
	--	--	--	--	--	--
<b>Características de Interés Turístico</b>	Es una catarata ubicada en la ruta 32 pero es muy poco conocida debido a la poca información que hay de ella.					

Fuente: elaboración propia (2025)

## Distrito Jiménez

**Tabla 42: Atractivo Turístico. Distrito: Jiménez, Bar y restaurante Las Cabañas**

FICHA DE REGISTRO DE ATRACTIVO TURÍSTICO #1 - DISTRITO #2: JIMENEZ						
	<b>Nombre</b>	Bar y restaurante Las Cabañas				
	<b>Categoría</b>	Acontecimientos programados				
	<b>Tipo (s)</b>	Otros				
	<b>Sub-Tipo</b>	Gastronomía Vida nocturna				
	<b>Jerarquía</b>	1				
Fuente de la imagen: Booking.com						
<b>Ubicación</b>	<b>Provincia</b>		<b>Cantón</b>		<b>Distrito</b>	
	Limón		Pococí		Jiménez	
<b>Medios de Acceso</b>	<b>Dirección</b>	Jiménez calle el Bosque				
	<b>Transporte Público</b>	<b>Transporte Privado</b>			<b>Otros</b>	
	Autobús, Taxi,	Automóviles y Motocicletas Particulares, Apps Traslado Personas, Porteadores			Movilización Propia (Caminando, Bicicleta, entre otros)	
<b>Concurrencia Turística (Cantidades Aproximadas y Estacionalidad)</b>	<b>Nacionales</b>			<b>Extranjeros</b>		
	<b>Cantidad</b>	<b>Porcentaje</b>	<b>Temporadas de Mayor Visitación</b>	<b>Cantidad</b>	<b>Porcentaje</b>	<b>Temporadas de Mayor Visitación</b>
	--	--	--	--	--	--
<b>Características de Interés Turístico</b>	Es un bar restaurante que tiene hospedaje para quien desee quedarse con precios accesibles.					

Fuente: elaboración propia (2025)

**Tabla 43: Atractivo Turístico. Distrito: Jiménez, Restaurante Sabor Latino**

FICHA DE REGISTRO DE ATRACTIVO TURÍSTICO #1 - DISTRITO #2: JIMENEZ						
	<b>Nombre</b>	Restaurante Sabor Latino				
	<b>Categoría</b>	Acontecimientos programados				
	<b>Tipo (s)</b>	Otros				
	<b>Sub-Tipo</b>	Gastronomía				
	<b>Jerarquía</b>	1				
Fuente de la imagen: Bar y Restaurante Sabor Latino						
<b>Ubicación</b>	<b>Provincia</b>		<b>Cantón</b>		<b>Distrito</b>	
	Limón		Pococí		Jiménez	
<b>Medios de Acceso</b>	<b>Dirección</b>	800 Metros Sur de la Bomba MYS de Jiménez				
	<b>Transporte Público</b>	<b>Transporte Privado</b>			<b>Otros</b>	
	Autobús, Taxi,	Automóviles y Motocicletas Particulares, Apps Traslado Personas, Porteadores.			Movilización Propia (Caminando, Bicicleta, entre otros)	
<b>Concurrencia Turística (Cantidades Aproximadas y Estacionalidad)</b>	<b>Nacionales</b>			<b>Extranjeros</b>		
	<b>Cantidad</b>	<b>Porcentaje</b>	<b>Temporadas de Mayor Visitación</b>	<b>Cantidad</b>	<b>Porcentaje</b>	<b>Temporadas de Mayor Visitación</b>
	--	--	--	--	--	--
<b>Características de Interés Turístico</b>	Restaurante que tiene gran variedad gastronómica					

Fuente: elaboración propia (2025)

**Tabla 44:Atractivo Turístico. Distrito: Jiménez, Bar y Restaurante el Trapiche**

FICHA DE REGISTRO DE ATRACTIVO TURÍSTICO #1 - DISTRITO #2: JIMENEZ						
	<b>Nombre</b>	Bar y Restaurante el Trapiche				
	<b>Categoría</b>	Acontecimientos programados				
	<b>Tipo (s)</b>	Otros				
	<b>Sub-Tipo</b>	Vida nocturna Gastronomía				
	<b>Jerarquía</b>	1				
Fuente de la imagen: Turismo rural						
<b>Ubicación</b>	<b>Provincia</b>		<b>Cantón</b>		<b>Distrito</b>	
	Limón		Pococí		Jiménez	
<b>Medios de Acceso</b>	<b>Dirección</b>	500 Metros Oeste de la Escuela Suerre de Jiménez				
	<b>Transporte Público</b>	<b>Transporte Privado</b>			<b>Otros</b>	
	Autobús, Taxi,	Automóviles y Motocicletas Particulares, Apps Traslado Personas, Porteadores.			Movilización Propia (Caminando, Bicicleta, entre otros)	
<b>Concurrencia Turística (Cantidades Aproximadas y Estacionalidad)</b>	<b>Nacionales</b>			<b>Extranjeros</b>		
	<b>Cantidad</b>	<b>Porcentaje</b>	<b>Temporadas de Mayor Visitación</b>	<b>Cantidad</b>	<b>Porcentaje</b>	<b>Temporadas de Mayor Visitación</b>
	--	--	--	--	--	--
<b>Características de Interés Turístico</b>	Es uno de los bar restaurantes más antiguos de este cantón					

Fuente: elaboración propia (2025)

**Tabla 45:Atractivo Turístico. Distrito: Jiménez, Catarata la Cata**

FICHA DE REGISTRO DE ATRACTIVO TURÍSTICO #1 - DISTRITO #2: JIMENEZ						
	<b>Nombre</b>	Catarata la Cata				
	<b>Categoría</b>	Sitios naturales				
	<b>Tipo (s)</b>	Ríos				
	<b>Sub-Tipo</b>	--				
	<b>Jerarquía</b>	1				
Fuente: Finca la Cata						
<b>Ubicación</b>	<b>Provincia</b>		<b>Cantón</b>		<b>Distrito</b>	
	Limón		Pococí		Jiménez	
<b>Medios de Acceso</b>	<b>Dirección</b>	7.5 km sur de la bomba de Jiménez, Pococí				
	<b>Transporte Público</b>	<b>Transporte Privado</b>			<b>Otros</b>	
	Autobús, Taxi,	Automóviles y Motocicletas Particulares, Apps Traslado Personas, Porteadores.			Movilización Propia (Caminando, Bicicleta, entre otros)	
<b>Concurrencia Turística (Cantidades Aproximadas y Estacionalidad)</b>	<b>Nacionales</b>			<b>Extranjeros</b>		
	<b>Cantidad</b>	<b>Porcentaje</b>	<b>Temporadas de Mayor Visitación</b>	<b>Cantidad</b>	<b>Porcentaje</b>	<b>Temporadas de Mayor Visitación</b>
	--	--	--	--	--	--
<b>Características de Interés Turístico</b>	Es una finca que se encuentra en Jiménez y a la par se encuentra esta pequeña catarata, cuenta con zona de camping, zona para pescar y brindan alimentación.					

Fuente: elaboración propia (2025)


## Distrito La Colonia

**Tabla 46: Atractivo Turístico. Distrito: La Colonia, Blue day Family Club**

FICHA DE REGISTRO DE ATRACTIVO TURÍSTICO #1 - DISTRITO #3: LA COLONIA						
	<b>Nombre</b>	Blue day Family Club				
	<b>Categoría</b>	Acontecimientos programados				
	<b>Tipo (s)</b>	Parque recreativo				
	<b>Sub-Tipo</b>	Gastronomía				
	<b>Jerarquía</b>	1				
Fuente de la imagen: Página oficial de Blue day Family Club						
<b>Ubicación</b>	<b>Provincia</b>		<b>Cantón</b>		<b>Distrito</b>	
	Limón		Pococí		La Colonia	
<b>Medios de Acceso</b>	<b>Dirección</b>		<b>Transporte Público</b>		<b>Transporte Privado</b>	
	Guápiles, Pococí, La Colonia San Bosco, del Tajo la platanera 500 mts oeste		Autobús, Taxi,		Automóviles y Motocicletas Particulares, Apps Traslado Personas, Porteadores.	
<b>Concurrencia Turística (Cantidades Aproximadas y Estacionalidad)</b>	<b>Nacionales</b>			<b>Extranjeros</b>		
	<b>Cantidad</b>	<b>Porcentaje</b>	<b>Temporadas de Mayor Visitación</b>	<b>Cantidad</b>	<b>Porcentaje</b>	<b>Temporadas de Mayor Visitación</b>
	--	--	--	--	--	Junio a Diciembre
<b>Características de Interés Turístico</b>	En uno de los parques recreativos visitados por turistas nacionales y en él hay 4 piscinas las cuales una cuenta con jacuzzi, hay juegos acuáticos, muchos ranchos y cuenta con restaurante, pero igual se pueden llevar alimentos.					

Fuente: elaboración propia (2025)


**Tabla 47: Atractivo Turístico. Distrito: La Colonia, Cris café y heladería**

FICHA DE REGISTRO DE ATRACTIVO TURÍSTICO #1 - DISTRITO #3: LA COLONIA						
	<b>Nombre</b>	Cris café y heladería				
	<b>Categoría</b>	Acontecimientos programados				
	<b>Tipo (s)</b>	Otros				
	<b>Sub-Tipo</b>	Gastronomía				
	<b>Jerarquía</b>	1				
Fuente de la imagen: Cris café y heladería						
<b>Ubicación</b>	<b>Provincia</b>		<b>Cantón</b>		<b>Distrito</b>	
	Limón		Pococí		La Colonia	
<b>Medios de Acceso</b>	<b>Dirección</b>		<b>Transporte Público</b>		<b>Transporte Privado</b>	
	San Rafael 300mts Oeste del super y licorera Yoi		Autobús, Taxi,		Automóviles y Motocicletas Particulares, Apps Traslado Personas, Porteadores.	
<b>Concurrencia Turística (Cantidades Aproximadas y Estacionalidad)</b>	<b>Nacionales</b>			<b>Extranjeros</b>		
	<b>Cantidad</b>	<b>Porcentaje</b>	<b>Temporadas de Mayor Visitación</b>	<b>Cantidad</b>	<b>Porcentaje</b>	<b>Temporadas de Mayor Visitación</b>
	--	--	--	--	--	--
<b>Características de Interés Turístico</b>	En esta cafetería brindan varios tipos de repostería para acompañarlo con un café					

Fuente: elaboración propia (2025)

## Distrito Cariari

**Tabla 48: Atractivo Turístico. Distrito: Cariari, Restaurante Sabores**

FICHA DE REGISTRO DE ATRACTIVO TURÍSTICO #1 - DISTRITO #4: CARIARI						
	<b>Nombre</b>	Restaurante Sabores				
	<b>Categoría</b>	Acontecimientos programados				
	<b>Tipo (s)</b>	Otros				
	<b>Sub-Tipo</b>	Gastronomía				
	<b>Jerarquía</b>	1				
Fuente de la imagen: Página oficial de Restaurante Sabores de Cariari						
<b>Ubicación</b>	<b>Provincia</b>		<b>Cantón</b>		<b>Distrito</b>	
	Limón		Pococí		Cariari	
<b>Medios de Acceso</b>	<b>Dirección</b>		Cariari centro al frente de Quinchos pizza			
	<b>Transporte Público</b>		<b>Trasporte Privado</b>		<b>Otros</b>	
Autobús, Taxi,		Automóviles y Motocicletas Particulares, Apps Traslado Personas, Porteadores.		Movilización Propia (Caminando, Bicicleta, entre otros)		
<b>Concurrencia Turística (Cantidades Aproximadas y Estacionalidad)</b>	<b>Nacionales</b>			<b>Extranjeros</b>		
	<b>Cantidad</b>	<b>Porcentaje</b>	<b>Temporadas de Mayor Visitación</b>	<b>Cantidad</b>	<b>Porcentaje</b>	<b>Temporadas de Mayor Visitación</b>
	--	--	--	--	--	--
<b>Características de Interés Turístico</b>	Es un restaurante rustico que tiene una excelente gastronomía y además cuenta con juegos infantiles para los niños.					

Fuente: elaboración propia (2025)

**Tabla 49: Atractivo Turístico. Distrito: Cariari, Bar Restaurante Vega**

FICHA DE REGISTRO DE ATRACTIVO TURÍSTICO #1 - DISTRITO #4: CARIARI						
	<b>Nombre</b>	Bar Restaurante Vega				
	<b>Categoría</b>	Acontecimientos programados				
	<b>Tipo (s)</b>	Otros				
	<b>Sub-Tipo</b>	Gastronomía Vida nocturna				
	<b>Jerarquía</b>	1				
Fuente de la imagen: Tripadvisor						
<b>Ubicación</b>	<b>Provincia</b>		<b>Cantón</b>		<b>Distrito</b>	
	Limón		Pococí		Cariari	
<b>Medios de Acceso</b>	<b>Dirección</b>		Cariari centro al frente del Hotel el Trópico			
	<b>Transporte Público</b>		<b>Trasporte Privado</b>		<b>Otros</b>	
Autobús, Taxi, Tren		Automóviles y Motocicletas Particulares, Apps Traslado Personas, Porteadores.		Movilización Propia (Caminando, Bicicleta, entre otros)		
<b>Concurrencia Turística (Cantidades Aproximadas y Estacionalidad)</b>	<b>Nacionales</b>			<b>Extranjeros</b>		
	<b>Cantidad</b>	<b>Porcentaje</b>	<b>Temporadas de Mayor Visitación</b>	<b>Cantidad</b>	<b>Porcentaje</b>	<b>Temporadas de Mayor Visitación</b>
	--	--	--	--	--	--
<b>Características de Interés Turístico</b>	Restaurante que tiene variedad gastronómica tradicional y china					

Fuente: elaboración propia (2025)

**Tabla 50: Atractivo Turístico. Distrito: Cariari, El Guaco Caffe and Grill**

FICHA DE REGISTRO DE ATRACTIVO TURÍSTICO #1 - DISTRITO #4: CARIARI						
	<b>Nombre</b>		El Guaco Coffe and Grill			
	<b>Categoría</b>		Acontecimientos programados			
	<b>Tipo (s)</b>		Otros			
	<b>Sub-Tipo</b>		Gastronomía			
	<b>Jerarquía</b>		1			
Fuente de la imagen: Cariari informa						
<b>Ubicación</b>	<b>Provincia</b>		<b>Cantón</b>		<b>Distrito</b>	
	Limón		Pococí		Cariari	
	<b>Dirección</b>	300 Metros al Oeste del Almacén el Mejor Precio				
<b>Medios de Acceso</b>	<b>Transporte Público</b>		<b>Trasporte Privado</b>		<b>Otros</b>	
	Autobús, Taxi,		Automóviles y Motocicletas Particulares, Apps Traslado Personas, Porteadores.		Movilización Propia (Caminando, Bicicleta, entre otros)	
<b>Concurrencia Turística (Cantidades Aproximadas y Estacionalidad)</b>	<b>Nacionales</b>			<b>Extranjeros</b>		
	<b>Cantidad</b>	<b>Porcentaje</b>	<b>Temporadas de Mayor Visitación</b>	<b>Cantidad</b>	<b>Porcentaje</b>	<b>Temporadas de Mayor Visitación</b>
	--	--	--	--	--	--
<b>Características de Interés Turístico</b>	Restaurante especializado en carnes y mariscos					


Fuente: elaboración propia (2025)

**Tabla 51: Atractivo Turístico. Distrito: Cariari, Centro Recreativo Valle Escondido**

FICHA DE REGISTRO DE ATRACTIVO TURÍSTICO #1 - DISTRITO #4: CARIARI						
	<b>Nombre</b>		Centro Recreativo Valle Escondido			
	<b>Categoría</b>		Acontecimientos programados			
	<b>Tipo (s)</b>		Parques de recreación			
	<b>Sub-Tipo</b>		--			
	<b>Jerarquía</b>					
Fuente de la imagen: Turismo rural						
<b>Ubicación</b>	<b>Provincia</b>		<b>Cantón</b>		<b>Distrito</b>	
	Limón		Pococí		Cariari	
	<b>Dirección</b>	150 metros Sur del cementerio Campo Cinco Pococí, Cariari, 70205				
<b>Medios de Acceso</b>	<b>Transporte Público</b>		<b>Trasporte Privado</b>		<b>Otros</b>	
	Autobús, Taxi,		Automóviles y Motocicletas Particulares, Apps Traslado Personas, Porteadores.		Movilización Propia (Caminando, Bicicleta, entre otros)	
<b>Concurrencia Turística (Cantidades Aproximadas y Estacionalidad)</b>	<b>Nacionales</b>			<b>Extranjeros</b>		
	<b>Cantidad</b>	<b>Porcentaje</b>	<b>Temporadas de Mayor Visitación</b>	<b>Cantidad</b>	<b>Porcentaje</b>	<b>Temporadas de Mayor Visitación</b>
	--	--	--	--	--	--
<b>Características de Interés Turístico</b>	Lugar recreativo que cuenta con ranchos, piscina y restaurante.					

Fuente: elaboración propia (2025)

**Tabla 52: Atractivo Turístico. Distrito: Cariari, Camaquiri Conservation Initiative**

FICHA DE REGISTRO DE ATRACTIVO TURÍSTICO #1 - DISTRITO #4: CARIARI						
	<b>Nombre</b>		Camaquiri Conservation Initiative			
	<b>Categoría</b>		Acontecimientos programados			
	<b>Tipo (s)</b>		Parques de recreación			
	<b>Sub-Tipo</b>		Turismo rural			
	<b>Jerarquía</b>					
Fuente de la imagen: Tayra Educación Expeditions						
<b>Ubicación</b>	<b>Provincia</b>		<b>Cantón</b>		<b>Distrito</b>	
	Limón		Pococí		Cariari	
	<b>Dirección</b>	300 metros Oeste de Escuela El Zota, Camaquiri Conservation Initiative, Limón, Pococí				
<b>Medios de Acceso</b>	<b>Transporte Público</b>		<b>Trasporte Privado</b>		<b>Otros</b>	
	Autobús, Taxi,		Automóviles y Motocicletas Particulares, Apps Traslado Personas, Porteadores.		Movilización Propia (Caminando, Bicicleta, entre otros)	
<b>Concurrencia Turística (Cantidades Aproximadas y Estacionalidad)</b>	<b>Nacionales</b>			<b>Extranjeros</b>		
	<b>Cantidad</b>	<b>Porcentaje</b>	<b>Temporadas de Mayor Visitación</b>	<b>Cantidad</b>	<b>Porcentaje</b>	<b>Temporadas de Mayor Visitación</b>
	--	--	--	--	--	--
<b>Características de Interés Turístico</b>	Es una agencia de viajes enfocada en la investigación y la conservación de la selva tropical en los neotrópicos.					


Fuente: elaboración propia (2025)

**Tabla 53: Atractivo Turístico. Distrito: Cariari, El Zota**

FICHA DE REGISTRO DE ATRACTIVO TURÍSTICO #1 - DISTRITO #4: CARIARI						
	<b>Nombre</b>		El Zota & Estación Biológica			
	<b>Categoría</b>		Acontecimientos programados			
	<b>Tipo (s)</b>		Parques de reacción			
	<b>Sub-Tipo</b>		Turismo rural			
	<b>Jerarquía</b>		1			
Fuente de la imagen: Página oficial del Zota						
<b>Ubicación</b>	<b>Provincia</b>		<b>Cantón</b>		<b>Distrito</b>	
	Limón		Pococí		Cariari	
	<b>Dirección</b>	10°33'24. 83°44'09.7"W 4, Heredia Provincia, Tigre				
<b>Medios de Acceso</b>	<b>Transporte Público</b>		<b>Trasporte Privado</b>		<b>Otros</b>	
	Autobús, Taxi,		Automóviles y Motocicletas Particulares, Apps Traslado Personas, Porteadores.		Movilización Propia (Caminando, Bicicleta, entre otros)	
<b>Concurrencia Turística (Cantidades Aproximadas y Estacionalidad)</b>	<b>Nacionales</b>			<b>Extranjeros</b>		
	<b>Cantidad</b>	<b>Porcentaje</b>	<b>Temporadas de Mayor Visitación</b>	<b>Cantidad</b>	<b>Porcentaje</b>	<b>Temporadas de Mayor Visitación</b>
	--	--	--	--	--	--
<b>Características de Interés Turístico</b>	Es un hotel que también ofrece tours a senderos, caminatas nocturnas, paseo en bote, ir a mirador y aventura extrema.					

Fuente: elaboración propia (2025)

**Tabla 54:Atractivo Turístico. Distrito: Roxana, Soda los Guayabos**

FICHA DE REGISTRO DE ATRACTIVO TURÍSTICO #6 - DISTRITO #5: ROXANA						
	<b>Nombre</b>	Soda los Guayabos				
	<b>Categoría</b>	Acontecimientos programados				
	<b>Tipo (s)</b>	Otros				
	<b>Sub-Tipo</b>	Gastronomía Vida nocturna				
	<b>Jerarquía</b>	1				
Fuente de la imagen: Página oficial Soda los Guayabos						
<b>Ubicación</b>	<b>Provincia</b>		<b>Cantón</b>		<b>Distrito</b>	
	Limón		Pococí		Roxana	
	<b>Dirección</b>	Cruce de Jordán a mano derecha local esquinero				
<b>Medios de Acceso</b>	<b>Transporte Público</b>		<b>Trasporte Privado</b>		<b>Otros</b>	
	Autobús, Taxi,		Automóviles y Motocicletas Particulares, Apps Traslado Personas, Porteadores.		Movilización Propia (Caminando, Bicicleta, entre otros)	
<b>Concurrencia Turística (Cantidades Aproximadas y Estacionalidad)</b>	<b>Nacionales</b>			<b>Extranjeros</b>		
	<b>Cantidad</b>	<b>Porcentaje</b>	<b>Temporadas de Mayor Visitación</b>	<b>Cantidad</b>	<b>Porcentaje</b>	<b>Temporadas de Mayor Visitación</b>
	--	--	--	--	--	--
<b>Características de Interés Turístico</b>	Soda esquinera en donde muchos ciudadanos se pasan antes a almorzar antes de dirigirse a Cariari, Roxana o la Rita.					

Fuente: elaboración propia (2025)

**Tabla 55:Atractivo Turístico. Distrito: Roxana, Bar Restaurante Ranchito las Tilapias**

FICHA DE REGISTRO DE ATRACTIVO TURÍSTICO #1 - DISTRITO #5: ROXANA						
	<b>Nombre</b>	Bar Restaurante Ranchito Las Tilapias				
	<b>Categoría</b>	Acontecimientos programados				
	<b>Tipo (s)</b>	Otros				
	<b>Sub-Tipo</b>	Gastronomía Vida nocturna				
	<b>Jerarquía</b>	1				
Fuente de la imagen: Página oficial de Bar y Restaurante Ranchito Las Tilapias.						
<b>Ubicación</b>	<b>Provincia</b>		<b>Cantón</b>		<b>Distrito</b>	
	Limón		Pococí		Roxana	
	<b>Dirección</b>	600 metros Sur de la Carnicería La Parada				
<b>Medios de Acceso</b>	<b>Transporte Público</b>		<b>Trasporte Privado</b>		<b>Otros</b>	
	Autobús, Taxi,		Automóviles y Motocicletas Particulares, Apps Traslado Personas, Porteadores.		Movilización Propia (Caminando, Bicicleta, entre otros)	
<b>Concurrencia Turística (Cantidades Aproximadas y Estacionalidad)</b>	<b>Nacionales</b>			<b>Extranjeros</b>		
	<b>Cantidad</b>	<b>Porcentaje</b>	<b>Temporadas de Mayor Visitación</b>	<b>Cantidad</b>	<b>Porcentaje</b>	<b>Temporadas de Mayor Visitación</b>
	--	--	--	--	--	--
<b>Características de Interés Turístico</b>	Las personas pueden pescar su propia Tilapia y en el restaurante se la prepara.					


Fuente: elaboración propia (2025)

**Tabla 56: Atractivo Turístico. Distrito: La Rita, Bar y Restaurante Rincón Vaquero**

FICHA DE REGISTRO DE ATRACTIVO TURÍSTICO #1 - DISTRITO 6: LA RITA						
	<b>Nombre</b>	Bar y Restaurante Rincón Vaquero				
	<b>Categoría</b>	Acontecimientos programados				
	<b>Tipo (s)</b>	Otros				
	<b>Sub-Tipo</b>	Vida Nocturna Gastronomía				
	<b>Jerarquía</b>	1				
Fuente de la imagen: Página Oficial de Bar y Restaurante Rincón Vaquero						
<b>Ubicación</b>	<b>Provincia</b>		<b>Cantón</b>		<b>Distrito</b>	
	Limón		Pococí		La Rita	
	<b>Dirección</b>	La Teresa en Barrio el Peligro				
<b>Medios de Acceso</b>	<b>Transporte Público</b>		<b>Transporte Privado</b>		<b>Otros</b>	
	Autobús, Taxi,		Automóviles y Motocicletas Particulares, Apps Traslado Personas, Porteadores.		Movilización Propia (Caminando, Bicicleta, entre otros)	
<b>Concurrencia Turística (Cantidades Aproximadas y Estacionalidad)</b>	<b>Nacionales</b>			<b>Extranjeros</b>		
	<b>Cantidad</b>	<b>Porcentaje</b>	<b>Temporadas de Mayor Visitación</b>	<b>Cantidad</b>	<b>Porcentaje</b>	<b>Temporadas de Mayor Visitación</b>
	--	--	--	--	--	--
<b>Características de Interés Turístico</b>	Bar muy activo los fines de semana porque hacen variedad de eventos musicales con diferentes djs.					


Fuente: elaboración propia (2025)

**Tabla 57: Atractivo Turístico. Distrito: La Rita, Plaza Aguilar**

FICHA DE REGISTRO DE ATRACTIVO TURÍSTICO #1 - DISTRITO #6: LA RITA						
	<b>Nombre</b>	Plaza Aguilar				
	<b>Categoría</b>	Acontecimientos programados				
	<b>Tipo (s)</b>	Otros				
	<b>Sub-Tipo</b>	Gastronomía Oportunidades de compra				
	<b>Jerarquía</b>	1				
Fuente de la imagen: Página oficial de Plaza Aguilar						
<b>Ubicación</b>	<b>Provincia</b>		<b>Cantón</b>		<b>Distrito</b>	
	Limón		Pococí		La Rita	
	<b>Dirección</b>	Frente a la panadería y pizzería Vega				
<b>Medios de Acceso</b>	<b>Transporte Público</b>		<b>Transporte Privado</b>		<b>Otros</b>	
	Autobús, Taxi,		Automóviles y Motocicletas Particulares, Apps Traslado Personas, Porteadores.		Movilización Propia (Caminando, Bicicleta, entre otros)	
<b>Concurrencia Turística (Cantidades Aproximadas y Estacionalidad)</b>	<b>Nacionales</b>			<b>Extranjeros</b>		
	<b>Cantidad</b>	<b>Porcentaje</b>	<b>Temporadas de Mayor Visitación</b>	<b>Cantidad</b>	<b>Porcentaje</b>	<b>Temporadas de Mayor Visitación</b>
	--	--	--	--	--	--
<b>Características de Interés Turístico</b>	Primera plaza en la Rita es la que se puede ir de compras o comer.					


Fuente: elaboración propia (2025)

**Tabla 58: Atractivo Turístico. Distrito: La Rita, Magic Playland**

FICHA DE REGISTRO DE ATRACTIVO TURÍSTICO #1 - DISTRITO #6: LA RITA						
	<b>Nombre</b>	Magic playland				
	<b>Categoría</b>	Acontecimientos programados				
	<b>Tipo (s)</b>	Otro				
	<b>Sub-Tipo</b>	Gastronomía Centro recreativo				
	<b>Jerarquía</b>	1				
Fuente de la imagen: Página oficial de Magic Playland						
<b>Ubicación</b>	<b>Provincia</b>		<b>Cantón</b>		<b>Distrito</b>	
	Limón		Pococí		La Rita	
<b>Medios de Acceso</b>	<b>Dirección</b>		San Bosco, de la Escuela La Victoria, 25 metros Este y 300 metros Sur.			
	<b>Transporte Público</b>		<b>Transporte Privado</b>		<b>Otros</b>	
Autobús, Taxi,		Automóviles y Motocicletas Particulares, Apps Traslado Personas, Porteadores.		Movilización Propia (Caminando, Bicicleta, entre otros)		
<b>Concurrencia Turística (Cantidades Aproximadas y Estacionalidad)</b>	<b>Nacionales</b>			<b>Extranjeros</b>		
	<b>Cantidad</b>	<b>Porcentaje</b>	<b>Temporadas de Mayor Visitación</b>	<b>Cantidad</b>	<b>Porcentaje</b>	<b>Temporadas de Mayor Visitación</b>
	--	--	--	--	--	--
<b>Características de Interés Turístico</b>	Es uno de los centros recreativos más grandes del sector de la Victoria, cuenta con 2 piscinas, acuarios, un lago, canchas de futbol, salones de eventos, pulpería, animales domésticos y silvestres					

Fuente: elaboración propia (2025)

**Tabla 59: Atractivo Turístico. Distrito: Colorado, Soda Nel**

FICHA DE REGISTRO DE ATRACTIVO TURÍSTICO #1 - DISTRITO #7: BARRA DEL COLORADO						
	<b>Nombre</b>	Soda Nel				
	<b>Categoría</b>	Acontecimientos programados				
	<b>Tipo (s)</b>	Otro				
	<b>Sub-Tipo</b>	Gastronomía				
	<b>Jerarquía</b>	1				
Fuente de la imagen: Página oficial de Soda Nel						
<b>Ubicación</b>	<b>Provincia</b>		<b>Cantón</b>		<b>Distrito</b>	
	Limón		Pococí		Barra del Colorado	
<b>Medios de Acceso</b>	<b>Dirección</b>		Sector Norte. 25 mts Norte de la Iglesia evangélica, frente a Cabinas el Pescador			
	<b>Transporte Público</b>		<b>Transporte Privado</b>		<b>Otros</b>	
Autobús, Taxi,		Automóviles y Motocicletas Particulares, Apps Traslado Personas, Porteadores.		Movilización Propia (Caminando, Bicicleta, entre otros)		
<b>Concurrencia Turística (Cantidades Aproximadas y Estacionalidad)</b>	<b>Nacionales</b>			<b>Extranjeros</b>		
	<b>Cantidad</b>	<b>Porcentaje</b>	<b>Temporadas de Mayor Visitación</b>	<b>Cantidad</b>	<b>Porcentaje</b>	<b>Temporadas de Mayor Visitación</b>
	--	--	--	--	--	--
<b>Características de Interés Turístico</b>	Una de las pocas Sodas en esta zona debido a que es muy poco poblada.					

Fuente: elaboración propia (2025)

## 5.5) Tablas de registro de información

En este apartado se presentan las tablas de planta turística en todos los distritos de Pocosí en la cual se muestra en cual distrito se encuentra, su categoría, tipo, subtipo y el nombre del lugar.

Inventario de equipamiento

**Distrito Guápiles**

**Tabla 60: Registro de equipamiento. Distrito: Guápiles**

<b>TABLA DE REGISTRO DE INFORMACIÓN: PLANTA TURÍSTICA, EQUIPAMIENTO – 01 GUÁPILES</b>				
<b>Distrito #1</b>	<b>Categoría</b>	<b>Tipos</b>	<b>Subtipos</b>	<b>Registro de Atractivo</b>
Guápiles	1) Alojamiento	1.1) Hotelero	1.1.1) Hoteles	<ul style="list-style-type: none"> <li>• Centro Ananda</li> <li>• Natural Domos</li> <li>• La Granja Corintio</li> <li>• Garden</li> <li>• Monte sion</li> <li>• José jungle</li> <li>• Vainilla lodge</li> <li>• Rancho redondo</li> <li>• Cabinas Lomas del Toro</li> <li>• Hotel el Horizonte</li> <li>• Cabinas del Río Guápiles</li> <li>• Cabinas Safari</li> <li>• Hotel y cabinas el Descanso Kache</li> <li>• Hotel y cabinas El Trópico</li> <li>• Cabinas Buenos Aires</li> <li>• Cabinas Heliconias</li> <li>• Cabinas Convoy</li> <li>• Cabinas Karioli</li> <li>• Cabinas Arboleadas</li> <li>• Hotel Lilly</li> <li>• Hotel Suerre</li> <li>• Hotel Talamanca</li> </ul>

		1.1.2) Hosterías	
		1.1.3) Hoteles	
		1.1.4) Pensiones	
	1.2) Extra- hotelero	1.2.1) Campings	
		1.2.2) Albergues	
		1.2.3) Camas en casas de familia	
		1.2.4) Viviendas en alquiler en casas de departamentos	<ul style="list-style-type: none"> <li>• Casa Río Blanco</li> <li>• Casa Urrek</li> <li>• Finca la Nubia</li> <li>• Finca Fruta de Pan</li> <li>• Finca Monte Gonzales</li> <li>• Quinta Baeza</li> <li>• Cabañas la Hermosa</li> <li>• Casa Artemis</li> <li>• Casa Sophia</li> <li>• Casa Rio Blanco Eco Friendly B&amp;B</li> </ul>
		1.2.5) Viviendas en alquiler en casas y cabañas	

Fuente: elaboración propia (2025)

**Tabla 61: Registro de equipamiento. Distrito: Jiménez**

<b>TABLA DE REGISTRO DE INFORMACIÓN: PLANTA TURÍSTICA, EQUIPAMIENTO – 02 JIMÉNEZ</b>				
<b>Distrito #3</b>	<b>Categoría</b>	<b>Tipos</b>	<b>Subtipos</b>	<b>Registro de Atractivo</b>
Jiménez	1) Alojamiento	1.1) Hotelero	1.1.1) Hoteles	<ul style="list-style-type: none"> <li>• Hotel Rancho Las Cabañas</li> <li>• Hotel Quintas de la Región</li> <li>• Cabinas Maroto</li> <li>• Cabinas Calet</li> <li>• Salamandra Lodge Cr</li> <li>• Cabinas Vistas Verde</li> <li>• The bears house</li> <li>• Casa Catarata de Suerre</li> <li>• Centro Manu</li> <li>• Chocolate Villaje &amp; Pool</li> <li>• Poponè Farm &amp; Lodge</li> </ul>
			1.1.2) Hosterías	<input type="checkbox"/>
			1.1.3) Hoteles	
			1.1.4) Pensiones	
		1.2) Extra-hotelerero	1.2.1) Campings	
			1.2.2) Albergues	
			1.2.3) Camas en casas de familia	
			1.2.4) Viviendas en alquiler en casas de departamentos	
			1.2.5) Viviendas en alquiler en casas y cabañas	

Tabla 62: Registro de equipamiento. distrito: La Colonia

TABLA DE REGISTRO DE INFORMACIÓN: PLANTA TURÍSTICA, EQUIPAMIENTO – 03 LA COLONIA				
Distrito #3	Categoría	Tipos	Subtipos	Registro de Atractivo
La Colonia	1) Alojamiento	1.1) Hotelero	1.1.1) Hoteles	<ul style="list-style-type: none"> <li>• Cabinas Safari</li> <li>• Hotel Cielos Vip</li> <li>• Cabinas Oasis</li> </ul>
			1.1.2) Hosterías	
			1.1.3) Hoteles	
			1.1.4) Pensiones	
		1.2) Extra-hotelero	1.2.1) Campings	
			1.2.2) Albergues	
			1.2.3) Camas en casas de familia	
			1.2.4) Viviendas en alquiler en casas de departamentos	
			1.2.5) Viviendas en alquiler en casas y cabañas	

Tabla 63: Registro de equipamiento. Distrito: Cariari

TABLA DE REGISTRO DE INFORMACIÓN: PLANTA TURÍSTICA, EQUIPAMIENTO – 04 CARIARI				
Distrito #4	Categoría	Tipos	Subtipos	Registro de Atractivo
Cariari	1) Alojamiento	1.1) Hotelero	1.1.1) Hoteles	<ul style="list-style-type: none"> <li>• Cabinas los Pinos</li> <li>• Vista a Tortuguero</li> <li>• Hotel Central</li> <li>• Hotel Trópico</li> <li>• Cabinas Dulces Sueños</li> <li>• Triangulo las Palmitas</li> <li>• Turismo Urbano el Indio</li> <li>• Tico House</li> <li>• Cabinas el Edén</li> <li>• Bewak Cr</li> <li>• Comunidad de Palo verde</li> <li>• Hotel Villas del Tortuguero</li> <li>• El Zota &amp; Estación Biológica</li> <li>• Camaquiri Conservation Intiative</li> </ul>
			1.1.2) Hosterías	
			1.1.3) Hoteles	
			1.1.4) Pensiones	
			1.2) Extra-hotelero	
		1.2.1) Campings		
		1.2.2) Albergues		
		1.2.3) Camas en casas de familia		
		1.2.4) Viviendas en alquiler en casas de departamentos		

			1.2.5) Viviendas en alquiler en casas y cabañas	
--	--	--	---	--

Fuente: elaboración propia (2025)

**Tabla 64: Registro de equipamiento. Distrito: La Rita**

<b>TABLA DE REGISTRO DE INFORMACIÓN: PLANTA TURÍSTICA, EQUIPAMIENTO – 06 LA RITA</b>				
<b>Distrito #6</b>	<b>Categoría</b>	<b>Tipos</b>	<b>Subtipos</b>	<b>Registro de Atractivo</b>
La Rita	1) Alojamiento	1.1) Hotelero	1.1.1) Hoteles	• Hotel la Rita
			1.1.2) Hosterías	
			1.1.3) Hoteles	
			1.1.4) Pensiones	
		1.2) Extra- hotelero	1.2.1) Campings	
			1.2.2) Albergues	
			1.2.3) Camas en casas de familia	
			1.2.4) Viviendas en alquiler en casas de departamentos	
			1.2.5) Viviendas en alquiler en casas y cabañas	

Fuente: elaboración propia (2025)

Tabla 65: Registro de equipamiento. Distrito: Colorado

TABLA 27 DE REGISTRO DE INFORMACIÓN: PLANTA TURÍSTICA, EQUIPAMIENTO – 07 BARRA DEL COLORADO				
Distrito #7	Categoría	Tipos	Subtipos	Registro de Atractivo
Colorado	1) Alojamiento	1.1) Hotelero	1.1.1) Hoteles	<ul style="list-style-type: none"> <li>• Hotel brisas del mar</li> <li>• Río Colorado lodge</li> <li>• Silver King lodge</li> <li>• Tarpon Land lodge</li> <li>• Cabinas paraíso de pesca Colorado</li> <li>• Kawe lodge</li> </ul>
			1.1.2) Hosterías	
			1.1.3) Hoteles	
			1.1.4) Pensiones	
		1.2) Extra- hotelero	1.2.1) Campings	
			1.2.2) Albergues	
			1.2.3) Camas en casas de familia	
			1.2.4) Viviendas en alquiler en casas de departamentos	
			1.2.5) Viviendas en alquiler en casas y cabañas	

Fuente: elaboración propia (2025)

## 5.6) Registro de fichas de equipamiento

Aquí se muestran todas las fichas de los hospedajes más reconocidos de todos los distritos, se puede ver el nombre del lugar, lo que ofrecen, el número de habitaciones, su tipo y su respectiva dirección.

**Tabla 66: Planta turística. Distrito: Guápiles, Hotel Talamanca Caribe Light**

FICHA DE REGISTRO DE PLANTA TURÍSTICA: EQUIPAMIENTO - DISTRITO #1: Guápiles						
	<b>Nombre del Establecimiento o Empresa</b>		Hotel Talamanca Caribe Light			
	<b>Categoría</b>		Alojamiento			
	<b>Tipo (s)</b>		Hotelero			
	<b>Sub-Tipo</b>		Hoteles			
	<b>Jerarquía</b>					
Fuente de la imagen: Página oficial de Hotel Talamanca Caribe Light						
<b>Ubicación</b>	<b>Provincia</b>		<b>Cantón</b>		<b>Distrito</b>	
	Limón		Pococí		Guápiles	
	<b>Dirección</b>	Sobre la Ruta 32, en la esquina de repuestos Gigante				
<b>Características de Interés Turístico</b>	<b>Habitaciones</b>	<b>Piscina</b>	<b>Restaurantes</b>	<b>Bares</b>	<b>Salones de Eventos</b>	<b>Canchas Deportivas</b>
	50	1	1	0	1	0
	▪ Hotel de la zona que cuenta con salón de eventos, piscina y acuario					


Fuente: elaboración propia (2025)

**Tabla 67: Planta turística. Distrito: Guápiles, Gamping Natural Domos**

FICHA DE REGISTRO DE PLANTA TURÍSTICA: EQUIPAMIENTO - DISTRITO #1: Guápiles						
	<b>Nombre del Establecimiento o Empresa</b>		Gamping Natural Domos			
	<b>Categoría</b>		Alojamiento			
	<b>Tipo (s)</b>		Hotelero			
	<b>Sub-Tipo</b>		Hoteles			
	<b>Jerarquía</b>					
Fuente de la imagen: Página oficial de Natural Domos						
<b>Ubicación</b>	<b>Provincia</b>		<b>Cantón</b>		<b>Distrito</b>	
	Limón		Pococí		Guápiles	
	<b>Dirección</b>	Sobre la ruta 32 Rio Blanco				
<b>Características de Interés Turístico</b>	<b>Habitaciones</b>	<b>Piscina</b>	<b>Restaurantes</b>	<b>Bares</b>	<b>Salones de Eventos</b>	<b>Canchas Deportivas</b>
	3	0	1	0	0	0
	▪ Lugar alejado de la ciudad enfocado en la naturaleza es uno de los primeros Gamping en la zona de Pococí					

Fuente: elaboración propia (2025)

**Tabla 68:Planta turística. Distrito: Jiménez, Hotel Quintas de la Región**

FICHA DE REGISTRO DE PLANTA TURISTICA: EQUIPAMIENTO - DISTRITO #2: JIMÉNEZ						
	<b>Nombre del Establecimiento o Empresa</b>		Hotel Quintas de la Región			
	<b>Categoría</b>		Alojamiento			
	<b>Tipo (s)</b>		Hotelero			
	<b>Sub-Tipo</b>		Hoteles			
	<b>Jerarquía</b>		5			
Fuente de la imagen: Página oficial de Hotel Quintas de la Región						
<b>Ubicación</b>	<b>Provincia</b>		<b>Cantón</b>			<b>Distrito</b>
	Limón		Pococí			Guápiles
	<b>Dirección</b> 666F+4R5 frente al Minae, Limón, Guápiles, Barrio Los Diamantes					
<b>Características de Interés Turístico</b>	<b>Habitaciones</b>	<b>Piscina</b>	<b>Restaurantes</b>	<b>Bares</b>	<b>Salones de Eventos</b>	<b>Canchas Deportivas</b>
	30	2	0	0	0	0
	▪ Es un hotel que también cuenta con salón de eventos y piscina.					

Fuente: elaboración propia (2025)

**Tabla 69:Plata turística. Distrito: La Colonia, Hotel Oasis**

FICHA DE REGISTRO DE PLANTA TURISTICA: EQUIPAMIENTO - DISTRITO #3: LA COLONIA						
	<b>Nombre del Establecimiento o Empresa</b>		Hotel y Cabinas Oasis			
	<b>Categoría</b>		Alojamiento			
	<b>Tipo (s)</b>		Hotelero			
	<b>Sub-Tipo</b>		Hoteles			
	<b>Jerarquía</b>					
Fuente de la imagen: Destinos viajeros.com						
<b>Ubicación</b>	<b>Provincia</b>		<b>Cantón</b>			<b>Distrito</b>
	Limón		Pococí			La Colonia
	<b>Dirección</b> Bajando Standart en Barrio los Laureles a mano derecha					
<b>Características de Interés Turístico</b>	<b>Habitaciones</b>	<b>Piscina</b>	<b>Restaurantes</b>	<b>Bares</b>	<b>Salones de Eventos</b>	<b>Canchas Deportivas</b>
	30	0	0	0	0	0
	▪ Lugar que cuenta con varias cabinas las cuales son están equipadas y no cuenta con restaurante.					


Fuente: elaboración propia (2025)

**Tabla 70: Planta turística. Distrito: La Colonia, Hotel Cielos Vip**

FICHA DE REGISTRO DE PLANTA TURISTICA: EQUIPAMIENTO - DISTRITO #3: LA COLONIA						
	<b>Nombre del Establecimiento o Empresa</b>		Hotel cielos VIP			
	<b>Categoría</b>		Alojamiento			
	<b>Tipo (s)</b>		Hotelero			
	<b>Sub-Tipo</b>		Hoteles			
	<b>Jerarquía</b>					
Fuente de la imagen: Página oficial de Hotel cielos vip.						
<b>Ubicación</b>	<b>Provincia</b>		<b>Cantón</b>		<b>Distrito</b>	
	Limón		Pococí		La Colonia	
<b>Características de Interés Turístico</b>	<b>Dirección</b> A frente de Standart Fruit Company					
	<b>Habitaciones</b>	<b>Piscina</b>	<b>Restaurantes</b>	<b>Bares</b>	<b>Salones de Eventos</b>	<b>Canchas Deportivas</b>
	15	0	1	0	0	0
<ul style="list-style-type: none"> <li>Hotel que si cuenta con restaurante y varios tipos de habitaciones.</li> </ul>						

Fuente: elaboración propia (2025)

**Tabla 71: Planta turística. Distrito: Cariari, Hotel Vista al Tortuguero**

FICHA DE REGISTRO DE PLANTA TURISTICA: EQUIPAMIENTO - DISTRITO #4: CARIARI						
	<b>Nombre del Establecimiento o Empresa</b>		Hotel Vista al Tortuguero			
	<b>Categoría</b>		Alojamiento			
	<b>Tipo (s)</b>		Hotelero			
	<b>Sub-Tipo</b>		Hoteles			
	<b>Jerarquía</b>		0			
Fuente de la imagen: Booking.com						
<b>Ubicación</b>	<b>Provincia</b>		<b>Cantón</b>		<b>Distrito</b>	
	Limón		Pococí		Cariari	
<b>Características de Interés Turístico</b>	<b>Dirección</b> Cariari centro antes de cruzar el puente principal a mano derecha					
	<b>Habitaciones</b>	<b>Piscina</b>	<b>Restaurantes</b>	<b>Bares</b>	<b>Salones de Eventos</b>	<b>Canchas Deportivas</b>
	40	0	0	0	0	0
<ul style="list-style-type: none"> <li>Cuenta con bastantes habitaciones, pero no cuenta con restaurante.</li> </ul>						

Fuente: elaboración propia (2025)

**Tabla 72: Planta turística. Distrito: Cariari, Hotel el Trópico**

FICHA DE REGISTRO DE PLANTA TURISTICA: EQUIPAMIENTO - DISTRITO #4: CARIARI						
	<b>Nombre del Establecimiento o Empresa</b>		Hotel el Trópico			
	<b>Categoría</b>		Alojamiento			
	<b>Tipo (s)</b>		Hotelero			
	<b>Sub-Tipo</b>		Hoteles			
	<b>Jerarquía</b>		0			
Fuente de la imagen: Tripadvisor						
<b>Ubicación</b>	<b>Provincia</b>		<b>Cantón</b>		<b>Distrito</b>	
	Limón		Pococí		Cariari	
	<b>Dirección</b>	300 metros Norte de la Terminal de Buses Coopetraca				
<b>Características de Interés Turístico</b>	<b>Habitaciones</b>	<b>Piscina</b>	<b>Restaurantes</b>	<b>Bares</b>	<b>Salones de Eventos</b>	<b>Canchas Deportivas</b>
	20	0	0	0	0	0
	<ul style="list-style-type: none"> <li>Hotel muy céntrico para poder conocer un poco de Cariari y su ambiente.</li> </ul>					

Fuente: elaboración propia (2025)

**Tabla 73: Planta turística. Distrito: La Rita, Hotel y Cabinas la Rita**

FICHA DE REGISTRO DE PLANTA TURISTICA: EQUIPAMIENTO - DISTRITO #5: LA RITA						
	<b>Nombre del Establecimiento o Empresa</b>		Hotel y Cabinas la Rita			
	<b>Categoría</b>		Alojamiento			
	<b>Tipo (s)</b>		Hotelero			
	<b>Sub-Tipo</b>		Hoteles			
	<b>Jerarquía</b>		0			
Fuente de la imagen: Página oficial de Hotel y Cabinas la Rita.						
<b>Ubicación</b>	<b>Provincia</b>		<b>Cantón</b>		<b>Distrito</b>	
	Limón		Pococí		La Rita	
	<b>Dirección</b>	Del cementerio La Rita 75 Mts Oeste y 70 Mts norte Entrada mano derecha Limón La Rita, 70203				
<b>Características de Interés Turístico</b>	<b>Habitaciones</b>	<b>Piscina</b>	<b>Restaurantes</b>	<b>Bares</b>	<b>Salones de Eventos</b>	<b>Canchas Deportivas</b>
	20	0	0	0	0	0
	<ul style="list-style-type: none"> <li>Es el único hospedaje que hay en la zona de Cariari y no cuenta con restaurante.</li> </ul>					

Fuente: elaboración propia (2025)

**Tabla 74: Planta turística. Distrito: Colorado, Río Colorado Lodge**

FICHA DE REGISTRO DE PLANTA TURISTICA: EQUIPAMIENTO - DISTRITO #7: COLORADO						
	<b>Nombre del Establecimiento o Empresa</b>		Río Colorado Lodge			
	<b>Categoría</b>		Alojamiento			
	<b>Tipo (s)</b>		Hotelero			
	<b>Sub-Tipo</b>		Hoteles			
	<b>Jerarquía</b>		0			
Fuente de la imagen: Tripadvisor						
<b>Ubicación</b>	<b>Provincia</b>		<b>Cantón</b>		<b>Distrito</b>	
	Limón		Pococí		Colorado	
	<b>Dirección</b>		QCC6+GH9, Limón, Pococí, Barra del Colorado Sur			
<b>Características de Interés Turístico</b>	<b>Habitaciones</b>	<b>Piscina</b>	<b>Restaurantes</b>	<b>Bares</b>	<b>Salones de Eventos</b>	<b>Canchas Deportivas</b>
	18	0	1	0	0	0
	▪ Hospedaje cerca del Río Colorado					

Fuente: elaboración propia (2025)

**Tabla 75: Planta turística. Distrito: Colorado, Kawe Lodge**

FICHA DE REGISTRO DE PLANTA TURISTICA: EQUIPAMIENTO - DISTRITO #7: COLORADO						
	<b>Nombre del Establecimiento o Empresa</b>		Kawe Lodge			
	<b>Categoría</b>		Alojamiento			
	<b>Tipo (s)</b>		Hotelero			
	<b>Sub-Tipo</b>		Hoteles			
	<b>Jerarquía</b>		0			
Fuente de la imagen: Tripadvisor						
<b>Ubicación</b>	<b>Provincia</b>		<b>Cantón</b>		<b>Distrito</b>	
	Limón		Pococí		Colorado	
	<b>Dirección</b>		Ubicados en el Caribe Norte de Costa Rica, A 1km del pueblo de Barra del Colorado Sur y a pocos metros del Refugio Nacional de Vida Silvestre Barra del Colorado.			
<b>Características de Interés Turístico</b>	<b>Habitaciones</b>	<b>Piscina</b>	<b>Restaurantes</b>	<b>Bares</b>	<b>Salones de Eventos</b>	<b>Canchas Deportivas</b>
	5 villas	0	1	1	0	0
	Son cinco villas equipadas y si dan servicio de restaurante					

Fuente: elaboración propia (2025)

## 5.7) Tablas de registro de información: Planta turística e infraestructura

En esta sección se muestran las tablas de infraestructura que hay en todos los distritos de Pococi, muestran las distintas terminales o muelles que hay en los distritos.

Registro de tablas de infraestructura

Distrito Guápiles

**Tabla 76: Registro de infraestructura. Distrito: Guápiles**

TABLA DE REGISTRO DE INFORMACIÓN: PLANTA TURÍSTICA, INFRAESTRUCTURA – 01: Guápiles				
Distrito #4	Categoría	Tipos	Subtipos	Registro de Atractivo
Guápiles	1) Transporte	1.2) Terrestre	1.1.1 vial	<input type="checkbox"/>
			1.1.1.1 red de Carretera de uso turístico	
			1.1.1.2 complementos de la Carretera-servicios para el automotor – señalización en la ruta	
			1.1.1.3 servicios de transporte público	<ul style="list-style-type: none"> <li>Terminal de buses Guápiles</li> </ul>
			1.1.1.4 terminal de ómnibus	
			1.1.1.5 ferroviarios de uso turístico	
			1.1.1.6 servicios ferroviarios	
		Aéreos 1.3	1.1.1.7 servicios aéreos de uso turístico	<ul style="list-style-type: none"> <li>Aeródromo de Guápiles</li> </ul>
			1.1.1.8 Terminales aéreas	
		1.2 Acuático	1.2.1.1 Marítimo de uso turístico	
			1.2.1.2 Servicios marítimos	
			1.2.1.3 Terminales marítimas	
			1.2.1.4 Fluvial y lacustre de uso turístico	

		1.2.1.5 Servicios fluviales y lacustres	
--	--	---	--

Fuente: elaboración propia (2025)

**Tabla 77: Registro de infraestructura. Distrito: Cariari**

<b>TABLA DE REGISTRO DE INFORMACIÓN: PLANTA TURÍSTICA, INFRAESTRUCTURA – 04 Cariari</b>				
<b>Distrito #4</b>	<b>Categoría</b>	<b>Tipos</b>	<b>Subtipos</b>	<b>Registro de Atractivo</b>
Guápiles	1) Transporte	1.2) Terrestre	1.1.1 vial	<input type="checkbox"/>
			1.1.1.1 red de carreteras de uso turístico	
			1.1.1.2 complementos de la Carretera-servicios para el automotor – señalización en la ruta	
			1.1.1.3 servicios de transporte público	<ul style="list-style-type: none"> <li>• Terminal de buses Coopetraca</li> <li>• Terminal de autobuses San José-Cariari</li> </ul>
			1.1.1.4 terminal de ómnibus	
			1.1.1.5 ferroviarios de uso turístico	
			1.1.1.6 servicios ferroviarios	
		Aéreos 1.3	1.1.1.7 servicios aéreos de uso turístico	
			1.1.1.8 Terminales aéreas	
		1.2 Acuático	1.2.1.1 Marítimo de uso turística	


			1.2.1.2 Servicios marítimos	
			1.2.1.3 Terminales marítimas	
			1.2.1.4 Fluvial y lacustre de uso turístico	
			1.2.1.5 Servicios fluviales y lacustres	<ul style="list-style-type: none"> <li>• Embarcadero la Pavona</li> <li>• Embarcadero Barra del Colorado</li> </ul>

Fuente: elaboración propia (2025)

## 5.8(Registro de fichas de infraestructura

Distrito Guápiles

**Tabla 78:Planta turística/infraestructura. Distrito: Guápiles, Terminal del Atlántico**

FICHA DE REGISTRO DE PLANTA TURISTICA: INFRAESTRUCTURA / TERMINALES - DISTRITO #1: Guapiles			
	Nombre del Establecimiento o Empresa	Transportes del Atlántico Caribeños S.A	
	Categoría	Transporte	
	Tipo (s)	Terrestre	
	Sub-Tipo	Vial <ul style="list-style-type: none"> <li>▪ Servicios de Transporte Público</li> </ul>	
	Jerarquía	--	
Fuente de la imagen: Centrocoasting.com			
Ubicación	Provincia	Cantón	Distrito
	Limón	Pococi	Guapiles
	Dirección	Al frente del Estadio Ebal Rodríguez en Guapiles	
Características de Interés Turístico	Dimensión	Boleterías y Reservas de pasajes	Servicios de Higiene y Confort del pasajero
	--	Si	Si
	Otros Servicios	Banca, Comidas, Joyería y Relojería, Ropa, Calzado y Moda, Tecnología	

Fuente: elaboración propia (2025)

**Tabla 79: Planta turística/infraestructura. Distrito: Guápiles, Aeródromo**

FICHA DE REGISTRO DE PLANTA TURISTICA: INFRAESTRUCTURA / TERMINALES - DISTRITO #1: Guapiles			
	Nombre del Establecimiento o Empresa	Aeródromo	
	Categoría	Transporte	
	Tipo (s)	Aéreo	
	Sub-Tipo	<ul style="list-style-type: none"> <li>▪ Servicios de Transporte privado</li> </ul>	
	Jerarquía	--	
	Fuente de la imagen: Foursquare		
Ubicación	Provincia	Cantón	
	Limón	Pococí	
	Dirección	A la par de Bar Onde El Gordo	
Características de Interés Turístico	Dimensión	Boleterías y Reservas de pasajes	Servicios de Higiene y Confort del pasajero
	--	Si	Si
	Otros Servicios	Banca, Comidas, Joyería y Relojería, Ropa, Calzado y Moda, Tecnología	

Fuente: elaboración propia (2025)

**Tabla 80: Planta turística/infraestructura. Distrito: Cariari**

FICHA DE REGISTRO DE PLANTA TURISTICA: INFRAESTRUCTURA / TERMINALES - DISTRITO #4: CARIARI			
	Nombre del Establecimiento o Empresa	Terminal de autobuses Coopetraca	
	Categoría	Transporte	
	Tipo (s)	Terrestre	
	Sub-Tipo	<ul style="list-style-type: none"> <li>▪ Servicios de Transporte Público</li> </ul>	
	Jerarquía	--	
	Fuente de la imagen: Página oficial de Terminal de		
Ubicación	Provincia	Cantón	
	Limón	Pococí	
	Dirección	9768+M87, Limón, Cariari	
Características de Interés Turístico	Dimensión	Boleterías y Reservas de pasajes	Servicios de Higiene y Confort del pasajero
	--	Si	Si
	Otros Servicios	Banca, Comidas, Joyería y Relojería, Ropa, Calzado y Moda, Tecnología	

Fuente: elaboración propia (2025)

**Tabla 81: Planta turística/infraestructura. Distrito: Cariari**

FICHA DE REGISTRO DE PLANTA TURISTICA: INFRAESTRUCTURA / TERMINALES - DISTRITO #4: CARIARI					
	<b>Nombre del Establecimiento o Empresa</b>	Terminal de autobuses San José-Cariari			
	<b>Categoría</b>	Transporte			
	<b>Tipo (s)</b>	Terrestre			
	<b>Sub-Tipo</b>	Vial <ul style="list-style-type: none"> <li>▪ Servicios de Transporte Público</li> </ul>			
	<b>Jerarquía</b>	--			
Fuente de la imagen: Autobuses costarricenses					
<b>Ubicación</b>	<b>Provincia</b>	<b>Cantón</b>		<b>Distrito</b>	
		Limón		Pococi	Cariari
	<b>Dirección</b>	9747+XXM, Limón, Cariari			
<b>Características de Interés Turístico</b>	<b>Dimensión</b>	<b>Boleterías y Reservas de pasajes</b>		<b>Servicios de Higiene y Confort del pasajero</b>	
		Si		Si	
	<b>Otros Servicios</b>	Banca, Comidas, Joyería y Relojería, Ropa, Calzado y Moda, Tecnología			

Fuente: elaboración propia (2025)

**Tabla 82: Planta turística/infraestructura. Distrito: Cariari**

FICHA DE REGISTRO DE PLANTA TURISTICA: INFRAESTRUCTURA / TERMINALES - DISTRITO #4: CARIARI					
	<b>Nombre del Establecimiento o Empresa</b>	Embarcadero la Pavona			
	<b>Categoría</b>	Transporte			
	<b>Tipo (s)</b>	Acuático			
	<b>Sub-Tipo</b>	Lacustre <ul style="list-style-type: none"> <li>▪ Lacustre</li> </ul>			
	<b>Jerarquía</b>	--			
Fuente de la imagen: Culturacr.net					
<b>Ubicación</b>	<b>Provincia</b>	<b>Cantón</b>		<b>Distrito</b>	
		Limón		Pococi	Cariari
	<b>Dirección</b>	Embarcadero la Pavona, Limón, Cariari, 70205			
<b>Características de Interés Turístico</b>	<b>Dimensión</b>	<b>Boleterías y Reservas de pasajes</b>		<b>Servicios de Higiene y Confort del pasajero</b>	
		Si		Si	
	<b>Otros Servicios</b>	Comidas y guías turísticos			

Fuente: elaboración propia (2025)

**Tabla 83:Planta turística/infraestructura. Distrito: Cariari**

FICHA DE REGISTRO DE PLANTA TURISTICA: INFRAESTRUCTURA / TERMINALES - DISTRITO #4: CARIARI			
	<b>Nombre del Establecimiento o Empresa</b>		Embarcadero de Barra del Colorado
	<b>Categoría</b>		Transporte
	<b>Tipo (s)</b>		Acuatico
	<b>Sub-Tipo</b>		▪ Lacustre
	<b>Jerarquía</b>		
Fuente de la imagen: Costarica.org			
<b>Ubicación</b>	<b>Provincia</b>	<b>Cantón</b>	<b>Distrito</b>
	Limón	Pococi	Cariari
	<b>Dirección</b> C. 8, Paso De La Vaca, San José.		
<b>Características de Interés Turístico</b>	<b>Dimensión</b>	<b>Boleterías y Reservas de pasajes</b>	<b>Servicios de Higiene y Confort del pasajero</b>
	81,177 hectareas	No	Si
	<b>Otros Servicios</b>	Mini pulpería	

**Fuente: elaboración propia (2025)**

### **5.9) Propuesta de Eventos Especiales: Feria gastronómica de comida caribeña, chocolate artesanal y centros recreativos turísticos de Pococí, City Tour en bicicleta de Pococí, entre otros.**

#### **Pococí Actualmente**

Aproximadamente el cantón ha estado siendo apoyado por el gobierno en distintas actividades en el Parque de Guápiles en las cuales se hacen *stands* de comidas rápidas, venta de ropa, accesorios, realización de tatuajes temporales y entre otras.

En estas ferias también hay participación de grupos folclóricos, karaoke, pinta caritas y venta de peces. Además, llegan muchas personas de distintos distritos o incluso fuera del cantón y eso ha beneficiado mucho a los emprendedores.

El cantón también hace certamen de belleza que busca resaltar la belleza y el talento de las mujeres de Pococí, promoviendo no solo el atractivo físico, sino también aspectos como la personalidad, la inteligencia y el compromiso social de las participantes. Este tipo de concursos se han vuelto populares en muchas comunidades, ya que ofrecen una plataforma para las jóvenes muestren sus habilidades y se involucren en actividades culturales y sociales.

En Pococí, el certamen serviría como una herramienta para fomentar el desarrollo comunitario y la participación de las mujeres en la sociedad. A través de evento, se es factible abordar temas importantes como la autoestima, la educación y el empoderamiento femenino, creando un espacio donde las concursantes compartan sus experiencias y aspiraciones. Además, el certamen puede atraer la atención hacia el cantón, promoviendo el turismo y la cultura local, lo que contribuye al desarrollo económico de la región.

La expo Pococí es uno de los eventos más esperados en el cantón. El festival se celebra anualmente y se ha fortalecido como plataforma para exhibición de la cultura, la agricultura y la ganadería de la región. Todo esto fomenta la identidad cultural y el crecimiento económico del cantón.

La Expo Pococí también incluye diferentes de exhibiciones de más de 400 animales; como juzgamiento nacionales y regionales de diferentes razas, especialmente ganado cebuino. Hoy esta parte de la feria no solo muestra la importancia de la ganadería para la economía local, sino también en los visitantes sobre la agricultura y la ganadería sostenible. La feria también presenta un desfile de boyeros, durante el cual se muestran los caballos de raza iberoamericana. Al mismo tiempo, agrega una atmósfera festiva y tradicional a la celebración.

En esta fiesta anual también se ofrece una amplia gama de actividades culturales y recreativas, como conciertos, ferias gastronómicas y exhibición de artesanías. El festival ranchero es uno de los eventos más destacados, donde se presentan artistas locales y nacionales, creando un ambiente festivo que celebra la música y la cultura costarricense. Las actividades no solo entretienen, sino que también hace recordar un poco sobre la música que escuchaban los abuelos de cada uno de los habitantes que van a los conciertos de música ranchera.

La feria también se convierte en un espacio para la promoción de emprendimientos locales, pequeños empresarios pueden exhibir y vender sus productos. Esto es crucial para el desarrollo económico de Pococí, porque impulsa la economía y crear oportunidades de empleo a los que están empezando en este mundo laboral. La Expo Pococí no es solo un evento de entretenimiento, sino que también juega un papel fundamental en el fortalecimiento de la economía y la cultura del cantón.

En una entrevista que se le realizó a un guía local de las cataratas de la zona se le preguntó qué consideraba que le faltaba a Pococí y él inmediatamente mencionó que se ha estado perdiendo la identidad del cantón, que incluso muchos turistas le mencionan que no hay nada que los identifique como pueblo. Por esta razón se va a presentar una serie de propuestas turísticas que permita dar a conocer Pococí y también que tomen en cuenta la sostenibilidad como una vía importante para que el turismo aumente más en los distritos menos visitados del lugar.

**6.2)** En este apartado se pretende crear varias ferias gastronómicas de comida caribeña, de plantaciones comunes que cosechan los ciudadanos como el banano, piña, plátano y entre otros los cuales se presentan para hacer distintas recetas, también una feria de chocolate artesanal que se pueden organizar en la plaza de Jiménez y de La Rita dos veces al año llamada Sabor Caribe de Pococí, feria Sabores de la naturaleza y Choco Riqueza Caribeña para que los pequeños y grandes emprendedores lleguen a ofrecer sus productos. Ellos llevarían también volantes con la información de su negocio, la ubicación y los distintos platillos caribeños o chocolate que ofrecen.

Esto se hace con el propósito de apoyar a los emprendedores locales que aún no se han dado a conocer y apoyar el desarrollo sostenible de Pococí a través de eventos especiales que resalten su riqueza cultural, gastronómica y natural. Esta feria estará diseñada para atraer tanto

a visitantes nacionales como internacionales, involucrando a la comunidad local y fortaleciendo la economía del cantón.

En esta feria habrá presentaciones artísticas, bailes tradicionales como el calipso o bailes típicos, música local, artesanías que representan la historia de Limón y su gente.

La feria es para todo el público en general para jóvenes, adultos y niños para que todos disfruten con los distintos *stands* y la plaza deportiva contara con juegos inflables, pintas caritas, partidos de futbol y charlas sobre el turismo y reciclaje.

Además, en estas actividades fomentan el desarrollo sostenible porque se usarán utensilios biodegradables, separación de residuos durante el evento, stand informativo sobre el turismo responsable.

### **Feria de la piña**

El cultivo de piña es otra de las principales cosechas en la región debido a su clima favorable y su suelo fértil que son ideales para una buena cosecha, estas actividades económicas se realizan principalmente en la zona de Roxana, La Rita y Cariari lo cual ha generado empleo para muchos pococeños que día a día salen a cultivar en horas en la madrugada para llevar un sustento a su hogar.

Costa Rica se convirtió en el primer productor de piña en el mundo, desplazando a Hawái que, ha comenzado a dedicarse más bien al turismo ecológico (Baltodano,2007). Con un crecimiento de más de 200% con relación al año 2000, se estima que existen sembradas unas 45,000 hectáreas de este cultivo en el país, según los datos del 2011 reportados por la Secretaría ejecutiva de planificación sectorial agropecuaria (SEPSA,2012). Lo que antes fueron bosques, fincas ganaderas o cultivos diversos en algunas zonas de Costa Rica como San Carlos, Sarapiquí, Guápiles, Siquirres o Guácimo, hoy se han transformado en territorios extensos cubiertos por piña.

Por eso es importante aprovechar esta fruta con la cual se pueden hacer diferentes recetas ya sean dulces o saladas, por ejemplo: postre de piña con crema, piña asada con helado, smoothie de piña y coco, pastel de piña, jalea, ceviche de piña, tacos de piña y cerdo, piña colada, ensalada de piña y pollo, helados de piña y entre otras recetas que puedan inventar los emprendedores de la zona de Jiménez, se espera hacer en esta zona para incentivar el turismo en esa zona y así se aprovecha la gran plaza deportiva que tiene para realizar esta feria que tendrá otras actividades como partidos de voleibol, competencias caninas y eventos musicales para todos los gustos.

## **Feria del plátano y el banano**

El cantón de Pococí es conocido como uno hoy de los lugares que viven de la producción bananera, aproximadamente el 80% del cantón se caracteriza por este cultivo, lo que ha llevado a un desarrollo significativo en esta actividad agrícola. Las fincas están interconectadas por una extensa red de caminos, en su mayoría de grava, que facilitan el transporte de productos y la logística necesaria para la operación de estas plantaciones.

Esta práctica no solo ayuda a la economía local, también enfrenta desafíos relacionados con la sostenibilidad y el impacto ambiental. Se debe a las prácticas agrícolas intensivas lo que puede llegar a tener efectos negativos en la salud de los trabajadores y en el medio ambiente, como la contaminación del agua y la degradación de los suelos. Por esa razón algunas fincas de las zonas rurales han comenzado a adoptar certificaciones de sostenibilidad, esto indica un compromiso con la gestión responsable de los recursos y la mejora de las condiciones laborales para los trabajadores y para el medio ambiente lo cual va a generar un mercado sostenible a nivel nacional e internacional.

Por eso es importante que en la zona de Roxana se haga una feria anual del banano para que distintos emprendedores elaboren productos que contengan esta fruta, por ejemplo: pan de banano, tortillas de banano, arepas de banano, Smoothie de banano, patacones, picadillo de banano o plátano verde, plátano maduro con queso, empanadas de plátano maduro con queso y jamón, ceviche, chilera de banano verde, batido de banano, chocobananos, lasaña de plátano maduro y entre otras recetas que los residentes pueden realizar para esta actividad.

Es importante que en esta actividad se realice un festival música, distintas actividades recreativas como zumba o un partido de fútbol para los jóvenes y para los niños juegos inflables para que todos los visitantes disfruten de diversas actividades.

También es importante que las fincas bananeras de la región aprovechen el espacio para una pequeña charla o taller donde se promuevan las practicas sostenible que realizan para que los pequeños emprendedores lo hagan de una manera amigable con el medio ambiente

## **Feria de la papaya**

La feria de la papaya en la Rita podría ser una celebración vibrante que resalte la importancia de esta fruta tropical en la economía y cultura local. Esta feria no solo va a atraer visitantes, también fomentará el comercio local debido a que esta siembra se ha venido promoviendo en las zonas de la Rita y Roxana, pero no esta tan posicionada como la piña y el

banano lo cual es la oportunidad para darle más posicionamiento a esta fruta que es tan importante en una dieta.

Este frutal se desarrolla en casi todas las áreas tropicales del mundo. Los principales países productores son la India, Brasil y México. Para el año 2007, la producción mundial se estimó cerca de 9 millones de toneladas métricas (FAO 2010).

Este cultivo ha adquirido relevancia en los últimos años debido a la buena calidad gustativa de su fruta y a su alto valor nutricional a pesar del creciente interés por esta especie como una nueva alternativa para la exportación, el mercado internacional continúa siendo relevante en particular en nuestro país, el área de siembra total no ha llegado a superar las 1000 (SEPSA, 2003-2009) Lo anterior se debe en parte a la saturación del mercado local, así como a diversos problemas técnicos que presenta el cultivo.

La papaya Pococì se ha posicionado como la principal variedad en Costa Rica y abarca más de 90% de la producción. Además, es la primera papaya costarricense que se ha podido exportar, generando 29 millones de dólares en ganancias para el país por las exportaciones realizadas entre el 2005 y 2016.

Para el sector productor, Pococì vino a revolucionar el cultivo de papaya tradicional que venía decreciendo a inicios de la década de los 2000. Agricultores de la zona atlántica son los principales productores de esta variedad que también se ha extendido a otras zonas del país como el Pacífico, dónde han dado excelentes resultados.

Aunque la papaya poco sí es la preferida por los consumidores costarricenses y han mejorado su potencial de exportación en la EEAFBM (Estación experimental agrícola Fabio Baudrit Moreno) se continúa el proceso de mejoramiento de la papaya, el objetivo de brindar cada vez mejores materiales para beneficio de los productores. Papaya Pococì: un fruto perfecto de la innovación científica UCR-INTA (2019) Universidad de Costa Rica.

Por esa razón es importante seguir cultivando papaya de una manera sostenible y además de eso hacer que su mercado crezca más, por esa razón es muy importante elaborar una feria para esta fruta que se ha vuelto importante no solo en el país, también el mundo y ha hecho crecer la economía costarricense.

Con esta fruta se pueden hacer las siguientes recetas para que cualquier emprendedor las realice, por ejemplo: la ensalada de papaya y menta, smoothie de papaya con yogur, mermelada,

postre de papaya con queso, ensalada tropical, salsa de papaya para tacos, picadillo de papaya y batidos en agua o leche, entre otros.

### **Feria de tamales navideños**

En el país, los tamales navideños es una tradición que se ha ido perdiendo en los últimos años en el cantón, la preparación de tamales navideños reunía a las familias, creando momentos de unión y celebración.

Por eso se recomienda hacer una feria gastronómica de tamales navideños, porque para nadie es un secreto que las familias tienen su propia receta para elaborar los tamales por eso es recomendable hacer una feria del tamal anualmente en el distrito de la Colonia para que esta tradición no se pierda.

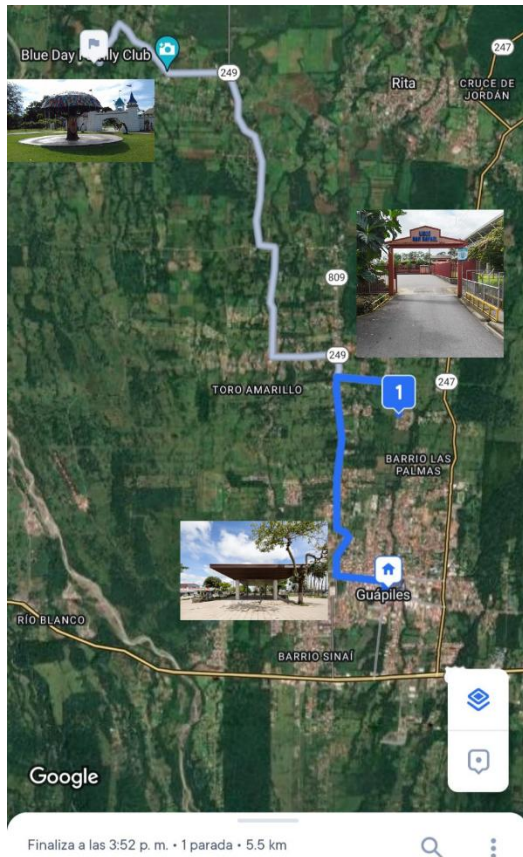
La feria no solo va a permitir que las comunidades disfruten de la gastronomía tradicional, también apoyan a los emprendedores locales y entre distintas comunidades del cantón comparten y conocen personas. Además de eso sería interesante contar con artistas nacionales para actividades musicales y stands con artesanías que contengan algo típico del país como pulseras, aretes, jarrones, pinturas, llaveros, termos personalizados y entre otras cosas que tengan algo referente con el país y el cantón.

La cámara de turismo de Pococí a fines ha incentivado mucho el ciclismo de montaña y de carretera, entonces se pretende realizar un *city tour* por varios distritos del cantón junto con el apoyo de ellos y el Ciclo Salas. Se haría en temporadas altas en el verano debido a el clima diverso del cantón.

La primera ruta llamada Camino de los Colores será de Guápiles a la Victoria de la Colonia en las piscinas Blue Day Family Club, la segunda Ciclo vía del sol va a ser desde Guápiles al parque de Jiménez, la tercera ruta llamada Paseo del Río será del parque de Guápiles a la poza acuarios en Roxana, la cuarta es llamada La ruta de la selva va a ser desde el parque de Guápiles hasta la Poza El Duende en Río Blanco y la última nombrada la ciclo ruta del amanecer para ciclistas profesionales va a iniciar desde el parque de Cariari hasta en Muelle de Barra del Colorado.

**Ruta #1 Camino de los colores:** La ruta inicia en el Parque de Guápiles, un descanso de 10 minutos en la entrada del Colegio San Rafael y luego se dirigen al centro recreativo Blue Day Club Family.

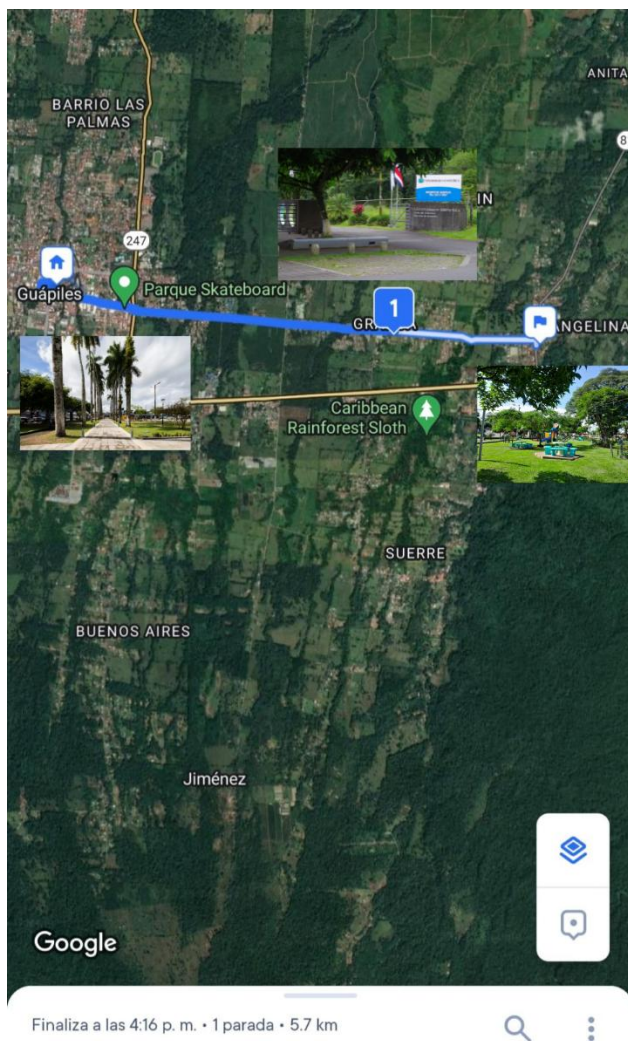
Ilustración 13



**Fuente de la Imagen:** Elaboración propia, Generado en Circuit app y personalizado con Canva.

**Ruta#2 Ciclo vía del sol:** Del Parque de Guápiles se dirigen hacia la UCR (recinto Guápiles) para un descanso de 15 minutos y después al Parque Central de Jiménez.

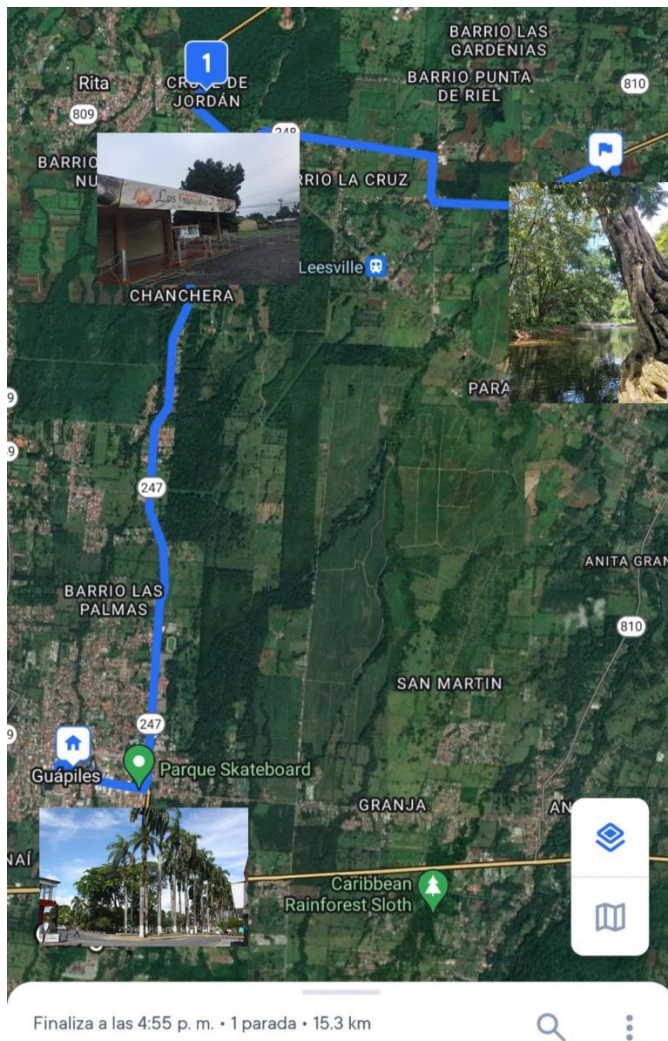
Ilustración 14



**Fuente de la Imagen:** Elaboración propia, Generado en Circuit app y personalizado con Canva.

**Ruta#3 Paseo del río:** Se inicia desde el Parque de Guápiles y se dirigen al Cruce del Jordán para un descanso de 10 minutos y luego dirigirse a la Poza Acuario en el Humo de Roxana.

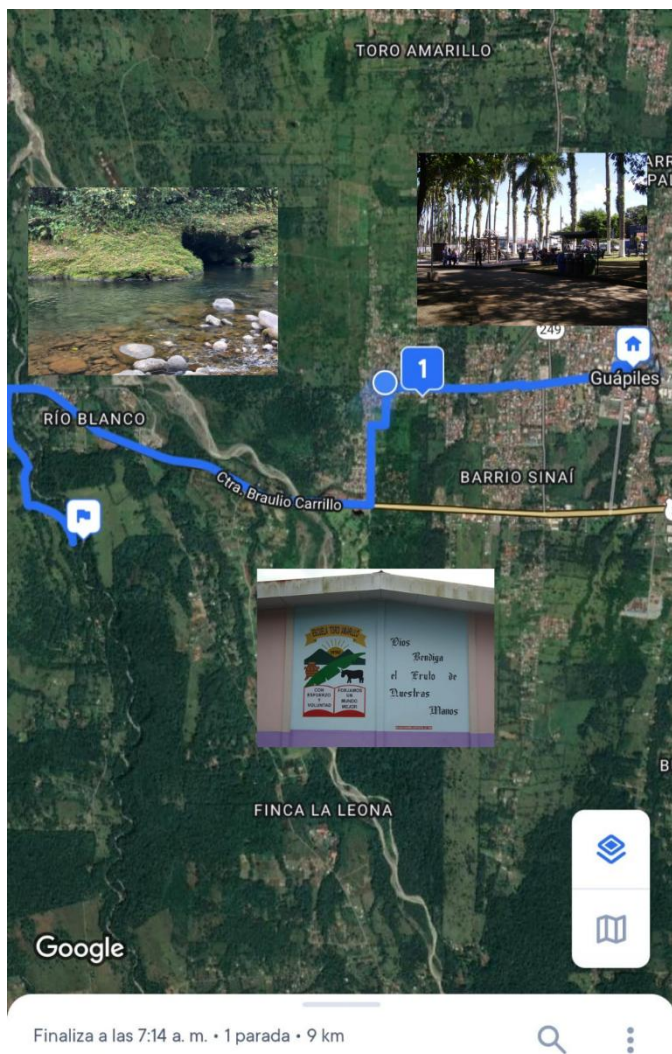
Ilustración 15



**Fuente de la Imagen:** Elaboración propia, Generado en Circuit app y personalizado con Canva.

**Ruta#4 de la selva:** Se inicia desde el parque y se dirige a la Escuela Toro Amarillo para un descanso de 10 minutos luego se van sobre la Ruta 32 para ir a la Poza Duende.

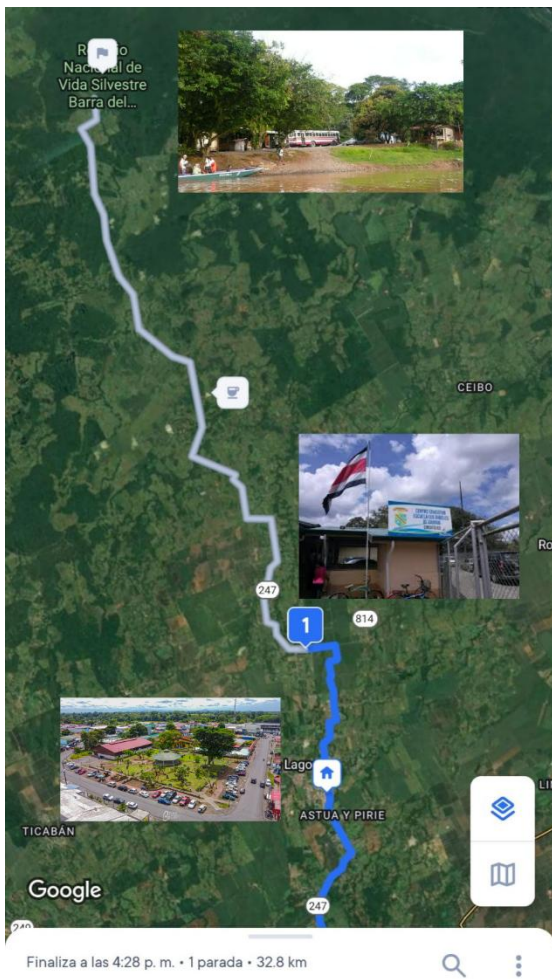
Ilustración 16



**Fuente de la Imagen:** Elaboración propia, Generado en Circuit app y personalizado con Canva.

**Ruta#5 ciclo ruta del amanecer:** Desde el Parque Central de Cariari se dirigen a la Escuela los Ángeles para un descanso de 20 minutos para luego dirigirse al Muelle de Barra de Colorado.

Ilustración 17



**Fuente de la Imagen:** Elaboración propia, Generado en Circuit app y personalizado con Canva.

Estas iniciativas no solo buscan promover el turismo, sino también reforzar la identidad cultural de Pococí, fortalecer el sentido de pertenencia entre sus habitantes y posicionar al cantón como un destino diverso, activo y sostenible para visitantes nacionales e internacionales.

## **6.0) Propuesta de promoción: Miniguía de Pococí**

Una guía turística es un folleto que contiene información sobre un destino turístico, una localidad o un itinerario, y su función es proporcionar detalles para que los viajeros puedan conocer el lugar.

Las guías turísticas suelen ser pequeñas o medianas para que sean fáciles de usar durante el viaje.

Una guía turística puede incluir:

- Portada llamativa con elementos que representen el destino.
- Título atractivo que invite a conocer el lugar.
- Introducción breve y sencilla que destaque los lugares más importantes y los mejores servicios.
- Desarrollo con información detallada de la zona y los sitios más importantes.
- Una conclusión breve que invite al turista a conocer cada rincón de la guía.

Se realizará una miniguía de Pococí donde muestre todos los tours que se pueden realizar en los distintos distritos del cantón para que el turista tenga una idea de los que ofrece cada distrito. En una zona del distrito se puede realizar senderismo, canopy, andar a caballo, disfrutar de las cataratas y pozas, visitar restaurantes de la zona la cual cuenta con gran variedad gastronómica de comida tradicional e internacional, en otros distritos se puede ir a disfrutar de un paseo en lancha en los canales de Barra de Colorado. Es factible pescar o incluso ir a fincas donde cosechan plantas de cacao y realizan chocolate artesanal, entre otras actividades que se pueden disfrutar del cantón de Pococí.

La miniguía se va a entregar en las oficinas de la Cámara de Turismo, Municipalidad de Pococí, paradas de autobuses, restaurantes, hoteles y entre otros. Se va a entregar de manera física y versión PDF en la cual tendrá un código QR para aquellas personas que deseen tenerla en sus dispositivos móviles.

Ilustración 18



Fuente de la imagen: elaboración propia

### **6.1) Propuesta de rutas de parques nacionales y refugio de vida silvestre en Pococí**

Es importante darle más prioridad al Parque Nacional Braulio Carrillo debido a que alberga bosques lluviosos siempre verde, selva tropical y nuboso en el cual hay gran cantidad de especies de flora y fauna, incluyendo especies endémicas y en peligro de extinción como la taltuza, cosechero de Rodríguez, danta, jaguar, oso hormiguero gigante y el murciélago espectral.

Capacitación de guías especializados en aviturismo y biodiversidad: El parque tiene gran diversidad de fauna dónde destaca la avifauna que cuenta con 515 especies de aves entre migratorias y residentes. Destacan el rey de zopilotes, pájaro campana, jilguero y el quetzal.

Además de eso, su gran vegetación y ríos son esenciales para el abastecimiento de agua en la región y para la generación hidroeléctrica. Se dice que el parque es como una esponja natural que regula el flujo hídrico y reduce el impacto de inundaciones.

Diseño de giras educativas para colegios y universidades: También es importante mencionar que sirve como laboratorio natural para estudios ecológicos y educativos. El parque también atrae a turistas nacionales e internacionales interesados en el senderismo, observación de aves, estudio de plantas y vivir la experiencia en el bosque.

Reparación y mantenimiento de senderos (Quebrada González): Sus servicios eco sistemáticos como la provisión de agua limpia son muy importantes para los que viven cerca del parque. Además, el Braulio Carrillo contribuye a la economía local mediante el turismo sostenible y por eso es recomendable dar mantenimiento a sus senderos, fortalecer más el turismo en este parque dando giras educativas a estudiantes de turismo en colegios o universidades, contar con más guías para que el aprendizaje sea para todos los turistas o residentes.

Promoción del sitio como un destino para turismo rural y vivencia: Por otra parte, está el Refugio de Vida Silvestre Barra del Colorado que fue creado en 1985. Es una de las áreas protegidas del país que forma parte del 26% del territorio protegido y que contribuye al valor significativo de la diversidad de especies de flora y fauna en el país debido a que es un corredor biológico que conecta en la Reserva Biológica Indio Maíz y el Parque Nacional Tortuguero, es un sitio de total importancia para la conservación de recursos hídricos y la subsistencia de aves acuáticas y migratorias.

La mayoría de la zona es muy pantanosa, con suelos marginales no aptos para la agricultura y la ganadería, con un alto potencial turístico. (SINAC, 2019)

Posicionamiento como sitio Ramsar de interés internacional: El RNVS Barra del Colorado forma parte del sitio llamado “Humedal Caribe Noroeste”, declarado Humedal Ramsar de importancia Internacional en 1996, un destacado representante de los humedales naturales característicos de la costa caribeña de Costa Rica.

Según datos del SINAC “también tienen una cantidad significativa de lagunas en los alrededores cuyos desagües contribuyen al caudal del Río Colorado, entre estas lagunas está la Banana, Limón, Danto y Pereira.

Junto con el Parque Nacional Tortuguero, el RNVS Barra del Colorado es el sitio más importante para la anidación de la tortuga verde (*Chelonia mydas*) de toda la mitad occidental del Caribe. También se reproducen otras especies de animales o de plantas, en esta reserva se controla el número de visitantes todos los días para garantizar la conservación de los recursos naturales de la reserva y es un lugar ideal para el turismo rural comunitario. (SINAC, 2019)

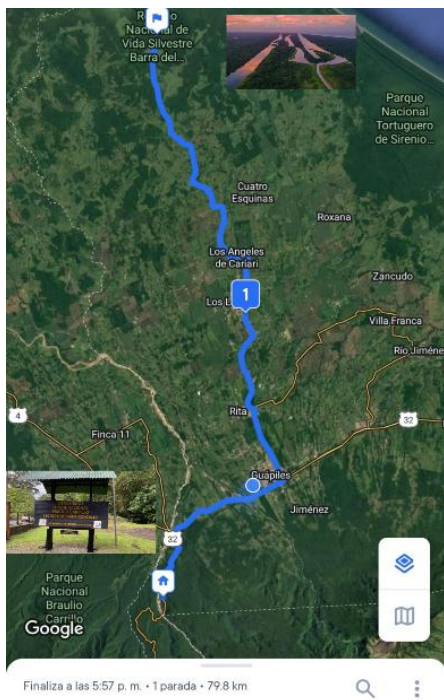
Reparación urgente del camino de acceso desde Cariari La Pavona: En los enunciados anteriores se puede ver el papel tan importante que tiene en el país y en el cantón por eso es importante tratar de atraer más turistas de distintas partes del mundo y del país porque esta reserva tiene muchas riquezas naturales que lastimosamente no son aprovechadas debido a que la ruta para llegar al lugar cuenta con una mala infraestructura lo que muchas veces cuesta que un auto o buseta pueda llegar debido a su gran deterioro.

Establecimiento de alianzas con guías locales y asociaciones comunitarias: Este refugio es un lugar en el cual se puede disfrutar de paseos en lancha, pesca artesanal, ver la anidación de las tortugas, disfrutar de gastronomía artesanal y entre otras actividades, por eso es necesario que el gobierno y la cámara de turismo se enfoque más en estos dos lugares para que se aproveche el turismo sostenible y rural que se puede hacer las estas dos zonas del país.

Impactos esperados: Aumento de visitas al 10% anual, generación de empleo rural, fortalecimiento de identidad ambiental del cantón, mejora en la infraestructura vial secundaria y mas acceso de autobuses a estas zonas debido a que muchas veces solo hay buses tres veces al día.

## Ruta del quetzal y los humedales vivos

Ilustración 19



**Fuente de la Imagen:** Elaboración propia, Generado en Circuit app y personalizado con Canva.

Estas rutas ecológicas se incluirán dentro de la miniguía turística de Pococí, detallando las actividades disponibles, los contactos de guías autorizados y consejos para el visitante.

## BIBLIOGRAFIA

Argentina productiva 2030 (2023) [Potenciar la actividad turística para el desarrollo territorial a partir de la gran biodiversidad local](#)

[https://www.argentina.gob.ar/sites/default/files/mision\\_11\\_0.pdf](https://www.argentina.gob.ar/sites/default/files/mision_11_0.pdf)

Biblioteca del congreso nacional de chile (2017) Estrategia de desarrollo para zonas del norte de Noruega y el Ártico

[https://obtienearchivo.bcn.cl/obtienearchivo?id=repositorio/10221/25485/1/Politiclas\\_Nor\\_de\\_Noruega\\_2017\\_revisor\\_edfin.pdf](https://obtienearchivo.bcn.cl/obtienearchivo?id=repositorio/10221/25485/1/Politiclas_Nor_de_Noruega_2017_revisor_edfin.pdf)

División Territorial. (2024). Municipalidad de Pococí.

<https://munipococi.go.cr/index/index.php/mn-conozcanos/mn-micanton/division-territorial>

Dirección Nacional de Desarrollo Turístico (2006) Manual para la formulación del inventario de recursos turísticos a nivel nacional

<https://www.ucipfg.com/Repositorio/MGTS/MGTS15/MGTSV15-07/semana3/LS3.5.pdf>

Dirección huetar Caribe Oficina Subregional de Pococí (2014) Informe de Caracterización Integral Básica del territorio de Pococí. <https://www.inder.go.cr/pococi/Caracterizacion-territorio-Pococi.pdf>

Directrices generales de la estrategia de turismo sostenible de España 2030 (2019)

<https://www.segittur.es/wp-content/uploads/2021/02/Directrices-Generales-de-la-Estrategia-de-Turismo-Sostenible-de-Espana-2030.pdf>

Desarrollo de las piñeras en Costa Rica y sus impactos sobre ecosistemas naturales y agro-urbanos (2013) María Alejandra Maglianesi Sandoz

<file:///C:/Users/alism/Downloads/adminrevistas,+10w-Maglianesi-Pineras-VF.pdf>

Fidias G. Arias (2012) El proyecto de investigación

[https://tauniversity.org/sites/default/files/libro\\_el\\_proyecto\\_de\\_investigacion\\_de\\_fidias\\_g\\_arias.pdf](https://tauniversity.org/sites/default/files/libro_el_proyecto_de_investigacion_de_fidias_g_arias.pdf)

Guía para el cultivo de la papaya en Costa Rica (2011) Antonio, Eric, Gerardina y Carlos

<https://www.mag.go.cr/bibliotecavirtual/F01-10190.pdf>

Glosario básico (2008) Organización Mundial del Turismo [https://webunwto.s3-eu-west-1.amazonaws.com/imported\\_images/38507/glossarysprev.pdf](https://webunwto.s3-eu-west-1.amazonaws.com/imported_images/38507/glossarysprev.pdf)

Gobierno de Chile Ministerio de Economía, Fomento y Turismo (2023) Estrategia Nacional Turismo sostenible 2035 <https://www.subturismo.gob.cl/wp-content/uploads/2024/07/estrategia-nacional-de-turismo-sostenible-2035-2.pdf>

Historia. (2024) Municipalidad de Pococí <https://munipococi.go.cr/index/index.php/mn-conozcanos/mn-micanton/mn-historiacanton>

Lugares en Pococí (2025)

<https://www.tripadvisor.com.mx/Search?q=lugares+en+pococi&geo=1&ssrc=a&searchNearby=false&searchSessionId=001cf9a82ad1e22e.ssid&offset=0>

México sostenible (2020) Estrategia de turismo 2030 <https://adaptur.mx/pdf/Mexico-Estrategia-de-Turismo-Sostenible-2030.pdf>

Ministerio de cultura y juventud (2005) Casa de la cultura de Pococí

<https://www.mcj.go.cr/espacios-culturales/centros-regionales/casa-para-la-cultura-de-pococi>

Municipalidad de Pococí (2011) Plan de desarrollo sostenible de Pococí

<http://obturcaribe.ucr.ac.cr/documentos-publicaciones/investigacion-sobre-el-caribe/308-plan-de-desarrollo-local-pococi/file.html>

Municipalidad de Pococí (2024-2028) Plan de gobierno

[https://tse.go.cr/partidos/programasPoliticos/2024/4\\_15\\_303230975.pdf](https://tse.go.cr/partidos/programasPoliticos/2024/4_15_303230975.pdf) Plan de acción de

turismo sostenible para destinos locales del área de conservación Tortuguero (2006) Turismo

sostenible en torno a comunidades locales de Costa Rica [https://www.acto.go.cr/wp-](https://www.acto.go.cr/wp-content/uploads/2020/04/Plan-de-accion-de-turismo-sostenible-para-destinos-locales-1.pdf)

[content/uploads/2020/04/Plan-de-accion-de-turismo-sostenible-para-destinos-locales-1.pdf](https://www.acto.go.cr/wp-content/uploads/2020/04/Plan-de-accion-de-turismo-sostenible-para-destinos-locales-1.pdf)

SINAC (2019) Refugio Nacional de vida silvestre Barra del Colorado

<https://www.acto.go.cr/refugio-barra-del-colorado/>

Pérez, M. R., Manso, A. M., & Santoja, J. M. (2024). Población y muestra.

[http://descargas.pntic.mec.es/cedec/mat3\\_2/contenidos/M3\\_U10/poblacin\\_y\\_muestra.html](http://descargas.pntic.mec.es/cedec/mat3_2/contenidos/M3_U10/poblacin_y_muestra.html)

Plan de desarrollo rural territorial (2024) Consejo Territorial de Desarrollo Rural territorio

de Pococí <https://www.inder.go.cr/pococi/PDRT-Pococi.pdf>

Proyecto de fortalecimiento de las capacidades municipales para la planificación del

desarrollo humano local en Costa Rica (2009) Plan de desarrollo humano local cantón

Guácimo [http://obturcaribe.ucr.ac.cr/documentos-publicaciones/planes-y-programas-](http://obturcaribe.ucr.ac.cr/documentos-publicaciones/planes-y-programas-n/desarrollo/310-plan-de-desarrolloloca-guacimo/file.html)

[n/desarrollo/310-plan-de-desarrolloloca-guacimo/file.html](http://obturcaribe.ucr.ac.cr/documentos-publicaciones/planes-y-programas-n/desarrollo/310-plan-de-desarrolloloca-guacimo/file.html)

Planes Nacionales de Turismo. (2019) SEGITTUR. [https://www.segittur.es/sala-de-](https://www.segittur.es/sala-de-prensa/planes-nacionales-de-turismo/)

[prensa/planes-nacionales-de-turismo/](https://www.segittur.es/sala-de-prensa/planes-nacionales-de-turismo/)

¿Qué es el Geoturismo? (2018) Nery Ricalde Sarabia

<https://www.entornoturistico.com/que-es-el-geoturismo/>

República de Panamá (2020-2025) Plan maestro de turismo sostenible de

Panamá [https://www.atp.gob.pa/Plan\\_Maestro\\_de\\_Turismo\\_Sostenible\\_2020-2025.pdf](https://www.atp.gob.pa/Plan_Maestro_de_Turismo_Sostenible_2020-2025.pdf)

SINAC (2018) Plan de Turismo Sostenible Parque Nacional Tortuguero

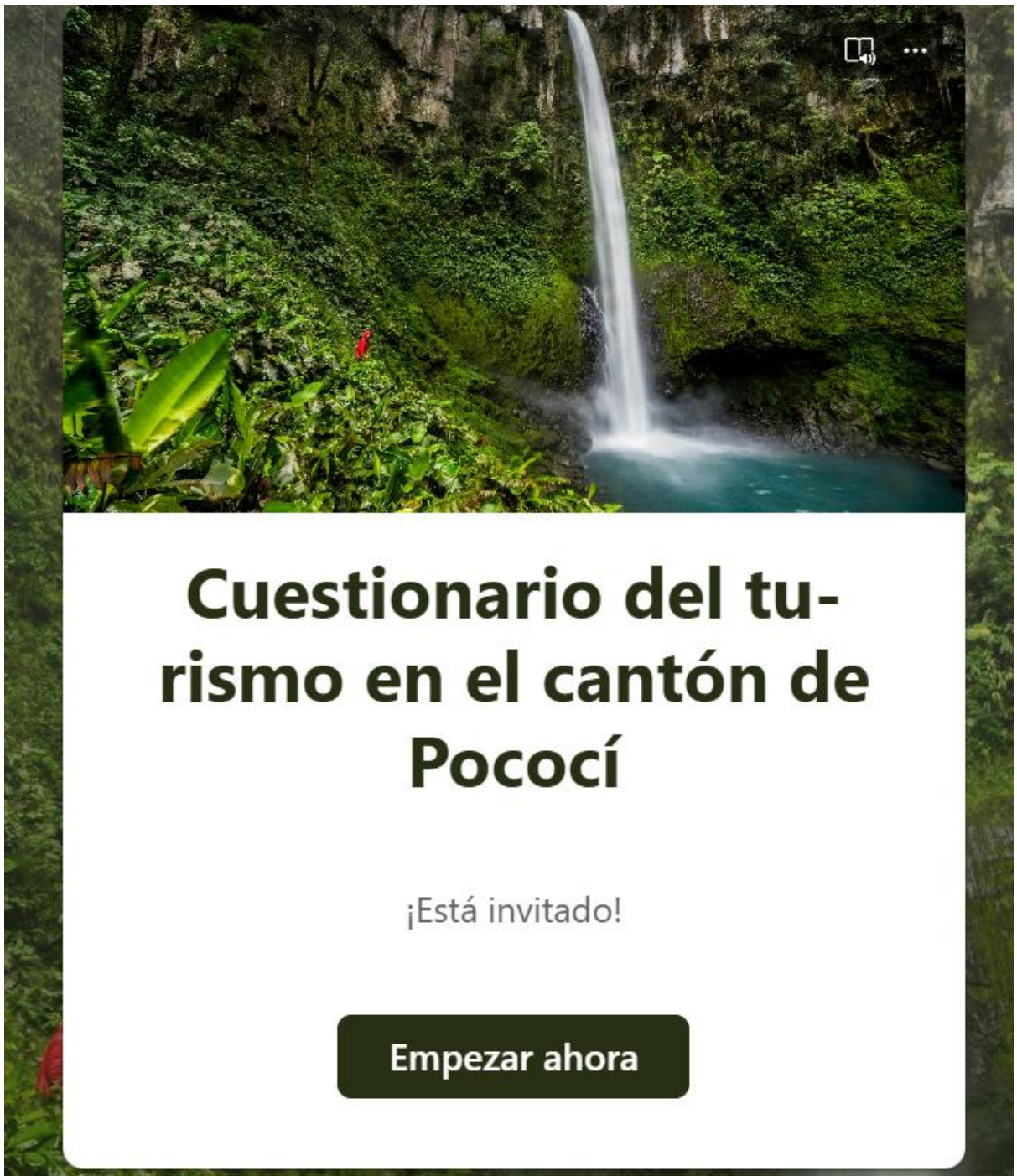
<https://www.sinac.go.cr/ES/transprncia/Planificacin%20y%20Gestin%20BID/Gesti%C3%B3n%20Sostenible%20del%20Turismo%20en%20ASP/Planes%20de%20Turismo%2010%20ASP/Plan%20de%20Turismo%20Sostenible%20del%20PN%20Tortuguero.pdf>

Universidad Nacional de Costa Rica (2016) Desarrollo local del cantón de Siquirres (2016-2030) <https://siquirres.go.cr/red-transparencia/rendicion-de-cuentas/PLAN%20DESARROLLO%20LOCAL%202016-2030.pdf>

Zona Protectora Acuíferos Guácimo-Pococí - Área de conservación Tortuguero (2020). <https://www.acto.go.cr/zona-protectora-acuiferos-guacimo-pococi/>

## ANEXOS

Anexo#1 Formularios de encuestas: <https://forms.office.com/r/Frvk3vNgg7>



Fuente de la imagen: Elaboración propia

**Anexo#2 Formulario de entrevistas:** [Entrevistas para tesina.docx](#)

<https://drive.google.com/drive/folders/1oydrqP071CD1bqdB6d5MN6XOpz0agBbJ>

**|Alcalde**

1. ¿Cuáles son las principales iniciativas que su administración ha implementado para promover el turismo en Pococí?
2. ¿Qué estrategias están en marcha para mejorar la infraestructura turística en la región, como caminos, señalización y servicios básicos?
3. ¿Cómo planea su administración atraer a más turistas internacionales y locales a Pococí?
4. ¿Qué papel juega la comunidad local en el desarrollo del turismo y cómo se asegura de que se beneficia de esta actividad?
5. ¿Existen planes para promover el ecoturismo y la sostenibilidad en Pococí, considerando su rica biodiversidad?
6. ¿Cómo se está trabajando en la promoción de la cultura y tradiciones locales como atractivos turísticos?
7. ¿Qué desafíos ha enfrentado Pococí en el ámbito del turismo en los ríos locales, en cuestión de contaminación, pesca ilegal o aglomeración de personas?

**Fuente de la imagen: Elaboración propia**

## Anexo#3 Metodología OEA-CICATUR

**FUENTE:** CICATUR.-OEA "Metodología de Inventario Turístico"

### **A. Inventario de los atractivos turísticos**

Es el catálogo ordenado de los lugares, objetivos o acontecimientos de interés turístico de un área determinada. Su confección implica dos pasos:

- a) Registro de la información y
- b) evaluación de los atractivos turísticos.

- a) Registro de la información: recopilación de todos los datos sobre los atractivos turísticos del área, ordenados según el siguiente sistema de clasificación, que divide a los recursos en cinco categorías, subdivididas a su vez en tipos y subtipos.

### **Atractivos**

Categorías	Tipos	Subtipos
I.Sitios Naturales	1.1 Montañas	1.1.1 Altas Montañas 1.1.2 Sierras 1.1.3 Volcanes 1.1.4 Valles y Quebradas 1.1.5 Mesetas 1.1.6 Áreas nevadas 1.1.7 Glaciares
	1.2 Planicies	1.2.1 Llanuras 1.2.2 Desiertos 1.2.3 Salinas 1.2.4 Altiplanos
	1.3 Costas	1.3.1 Playas 1.3.2 Acantilados 1.3.3 Arrecifes 1.3.4 Cayos 1.3.5 Barras 1.3.6 Islas 1.3.7 Fiordos 1.3.8 Canales 1.3.9.Penínsulas 1.3.10 Bahías y Caletas
	1.4 Lagos, lagunas y esteros	
	1.5 Ríos	
	1.6 Caídas de Agua	
	1.7 Grutas y Cavernas	
	1.8 Lugares de observación de flora y fauna	

Fuente de la imagen: <https://www.ucipfg.com/Repositorio/MGTS/MGTS14/MGTSV-07/tema2/Cicatur.pdf>

#### Anexo#4 Miniguía:

[https://www.canva.com/design/DAGX\\_S2xZD0/RQ8cy9UT3WqqYcQQYOeWWQ/edit?utm\\_content=DAGX\\_S2xZD0&utm\\_campaign=designshare&utm\\_medium=link2&utm\\_source=sharebutton](https://www.canva.com/design/DAGX_S2xZD0/RQ8cy9UT3WqqYcQQYOeWWQ/edit?utm_content=DAGX_S2xZD0&utm_campaign=designshare&utm_medium=link2&utm_source=sharebutton)



Fuente de la imagen: Elaboración propia